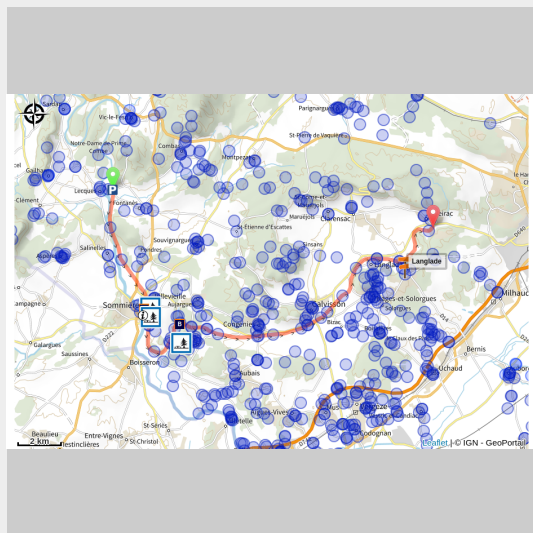


Voie verte de la Vaunage Fontanès Caveirac

MEDITERRANEE CAMARGUE



(©alexandre_mazzocco)

Depuis la voie, vous pouvez accéder à l'intérieur de chaque village. Des panneaux « Porte d'entrée » donnent des informations pratiques et vous invitent à

Infos pratiques

Pratique : Cyclo

Durée : 2 h 30

une découverte touristique du village et de ses environs.

La voie verte s'étire dans la plaine de la Vaunage, au paysage ouvert et encadré par des collines calcaires. A partir de Junas, elle chemine dans le Pays de Sommières dans une succession de petits monts et de vallons. Vous longez vergers et oliviers, vignes et prairies, avec des collines recouvertes de chênes et de pinèdes où s'entremêle une dense garrigue. Vous apercevez des manades (élevage de taureaux) et, un kilomètre avant Sommières, le « nez » du Pic Saint Loup pointe dans un splendide panorama.

Longueur : 26.3 km

Dénivelé positif : 194 m

Difficulté : Facile

Type : Aller-retour

Thèmes : Agriculture, Eaux et rivières, Paysage

Itinéraire

Départ : Fontanès

Arrivée : Caveirac

Balisage : 🚶 Voie Verte

Communes : 1. Fontanès

2. Salinelles

3. Villevieille

4. Sommières

5. Junas

6. Congénies

7. Calvisson

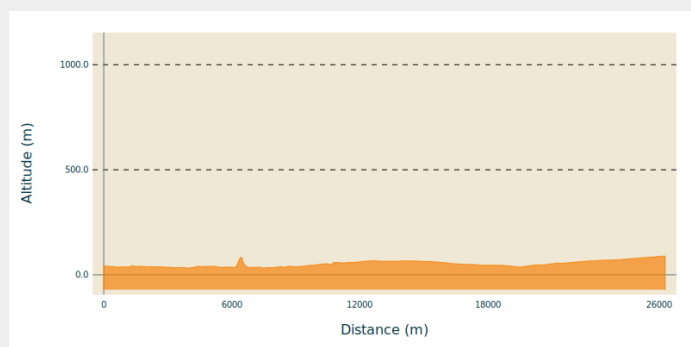
8. Nages-et-Solorgues

9. Saint-Dionisy

10. Langlade

11. Caveirac

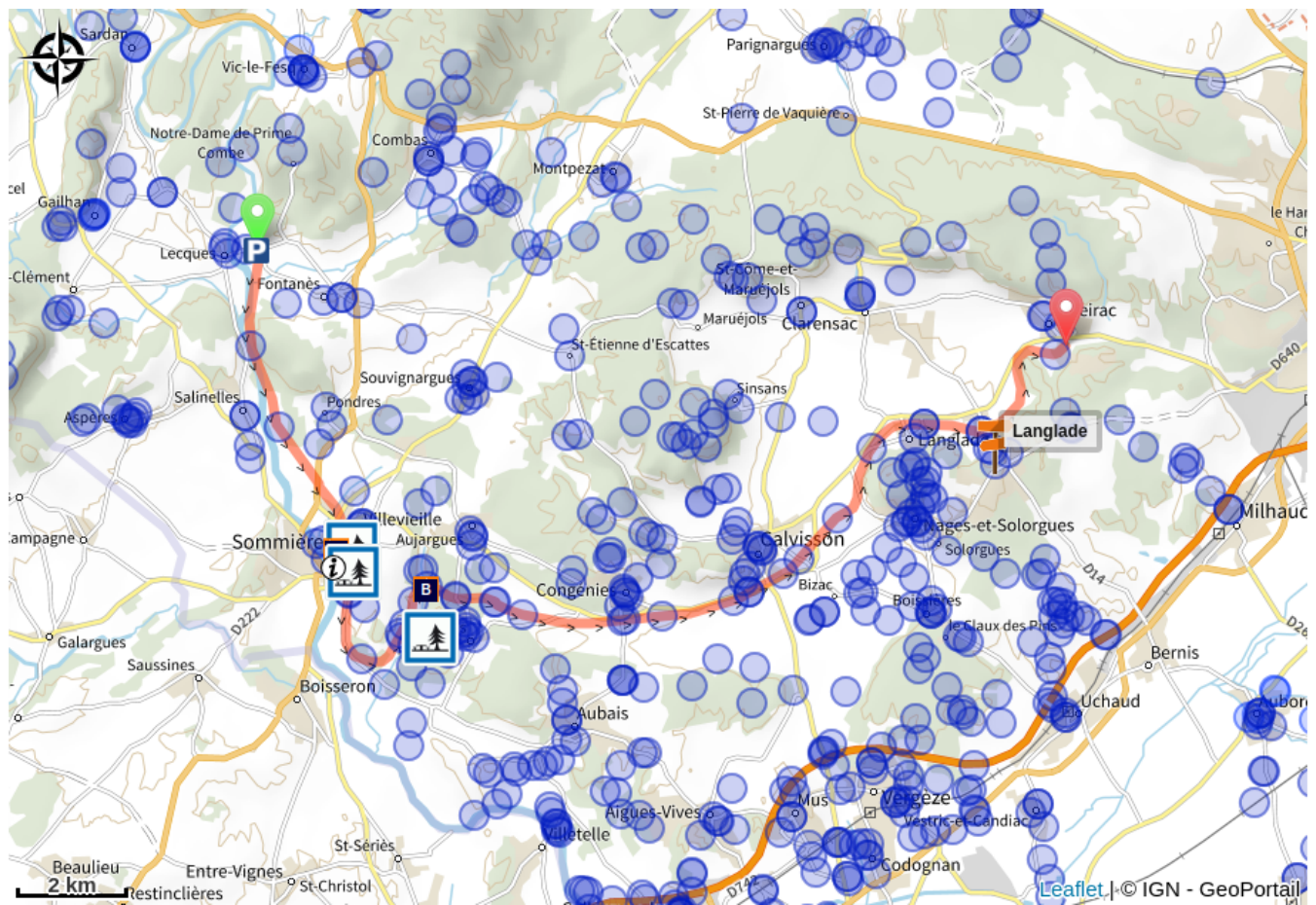
Profil altimétrique




Altitude min 29 m
Altitude max 89 m

La Voie Verte aménagée par le Département vous propose un parcours sans danger, avec peu de dénivelés et peu d'intersections avec des routes. Deux passages ont été réalisés en souterrain, pour franchir en toute sécurité la départementale 40.

Sur votre route...



 Temple de Sommières (A)

 Ancien pont ferroviaire (B)

Toutes les informations pratiques

Comment venir ?

Transports

Retrouvez tous les transports en commun liO sur www.lio-occitanie.fr/

Sinon, pensez au covoiturage !

Accès routier

Fontanès se trouve à environ 8km au nord de Sommières par la D 6110.

Parking conseillé

Parking de l'ancienne gare.

Lieux de renseignement

Office de Tourisme Pays de Sommières
1 quai Cléon Griolet, 30250
Sommières

accueil@ot-sommieres.fr

Tel : 04 66 80 99 30

<https://ot-sommieres.com/balades-randos>

Accessibilité :

L'équipe vous accueille toute l'année :

Avril

Lundi au vendredi : 10h00 - 12h30 /
14h00 - 17h30

Samedis, jours fériés et certains
dimanches : 10h00 - 13h00

Mai

Lundi au vendredi : 10h00 - 12h30 /
14h00 - 17h30

Samedis : 10h00 - 13h00 / 15h00 -
17h00

Dimanches 7, 14 et 28 mai, et jours
fériés : 10h00 - 13h00.

Juin

Lundi au vendredi : 10h00 - 12h30 /
14h00 - 18h00

Samedis : 10h00 - 13h 00/ 15h00 -
18h00

Jours fériés et certains dimanches :
10h00 - 13h00

Juillet et août

Lundi au vendredi : 10h00 - 13h00 /
15h30 - 19h30

(à partir de 14h00, l'équipe reste à
votre écoute ☑ au 04 66 80 99 30 ☑ à
accueil@ot-sommieres.fr ☑ via le
«chat»)

Samedis : 10h - 13h00 / 15h30 -
18h30

Dimanches et fériés à Sommières :
10h00 - 13h00

Dimanches à la Maison de

l'information à Calvisson : 9h30 -

12h30 (horaires + dates à confirmer)

Septembre

Lundi au vendredi : 10h00 - 12h30 /
14h00 - 18h00

Samedis : 10h00 - 13h00 / 15h00 -
17h00

Jours fériés et certains dimanches :
10h00 - 13h00

Octobre à mars

Lundi au vendredi : 10h00 - 12h30 /
14h - 17h30

Samedis, jours fériés et certains
dimanches : 10h00 - 13h00

Accès:

En voiture :

De Nîmes. A 30 min de Sommières.

- D40 - Direction Sommières
- De Montpellier. A 30 min de
Sommières.
A9 - Sortie n°27 Lunel > D34 ou
D610
- De Toulouse. A 2h50 de
Sommières.
A9 - Sortie n°27 Lunel > D34
- De Paris. A 7 h de Sommières.
A6 > A7 > A9 > D34

En bus :

Lio

Ligne 141 (Sommières > Nîmes)

Ligne 136 (Lunel > Sommières >
Nîmes)

Hérault transport

Ligne 612 (Sommières > Castelnau Le
Lez)

Marque Tourisme et Handicap (4)



Source



Cet itinéraire est géré
par le Département du
Gard
[https://www.gard.fr/
accueil.html](https://www.gard.fr/accueil.html)

Sur votre route...



Temple de Sommières (A)

Édifice du XVIIIe siècle à l'architecture sobre et lumineuse qui témoigne de la riche histoire religieuse locale.
Crédit : Alexandre Mazzocco



Ancien pont ferroviaire (B)

Vous êtes sur l'ancienne voie ferrée Nîmes-Sommières, qui a été désaffectée en 1991 avec le retrait des rails. La ligne a été inaugurée le 30 octobre 1882 et le dernier train de voyageur y a circulé le 31 mai 1987. C'est en 2004 que l'emprise est transformée en voie verte, bien que la possibilité de revenir à une voie ferrée soit inscrite dans le projet. D'ailleurs en 2020 une étude est officiellement lancée pour la création d'un Tram-Train (électrique ou à hydrogène) de Sommières à Nîmes pour décharger la départementale 40 qui absorbe plus de 22 000 véhicules quotidiens. Le projet prévoit de garder la voie verte à côté des rails.

Crédit : T.LÉVY - FFRandonnée Gard