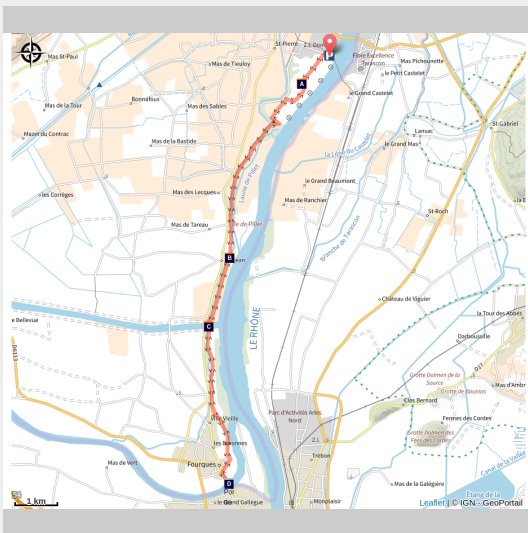


Voie verte Beaucaire Fourques

CC Beaucaire Terre d'Argence - Beaucaire



(©CCBTA)

Cette voie verte récente vous invite à une balade immersive le long du Rhône et du Petit Rhône. Parcourez la plaine de Beaucaire, admirez les imposantes éoliennes et les paysages authentiques des rives du Petit Rhône, avant de terminer sur le majestueux pont suspendu de Fourques.

Cette voie verte récente, accessible à tous, vous invite à une immersion paisible entre le majestueux Rhône et son bras, le Petit Rhône. Tout au long du parcours, la nature se dévoile : zones humides et mares regorgent d'une faune riche, tandis que les ripisylves bordant le Petit Rhône accueillent une grande diversité d'oiseaux. Vous croiserez peut-être des chevaux et des taureaux, ajoutant à la magie des lieux.

Les majestueuses éoliennes, tournées par les vents du couloir rhodanien, témoignent de l'utilisation ingénieuse des ressources naturelles, tout comme les vastes champs captant l'énergie du soleil. En chemin, la charmante chapelle de Saujan, blottie au cœur de la plaine de Beaucaire, offre une halte de fraîcheur, pleine de sérénité.

Enfin, l'itinéraire s'achève en beauté sur le spectaculaire pont suspendu de Fourques, une prouesse d'ingénierie du XIXe siècle.

Cet itinéraire peut être parcouru dans les deux sens, entre Beaucaire et Fourques.

Infos pratiques

Pratique : Cyclo

Durée : 2 h 30

Longueur : 25.0 km

Dénivelé positif : 106 m

Difficulté : Facile

Type : Aller-retour

Thèmes : Agriculture et Elevage, Eaux et rivières, Espace Naturel, Vignoble et terroir

Itinéraire

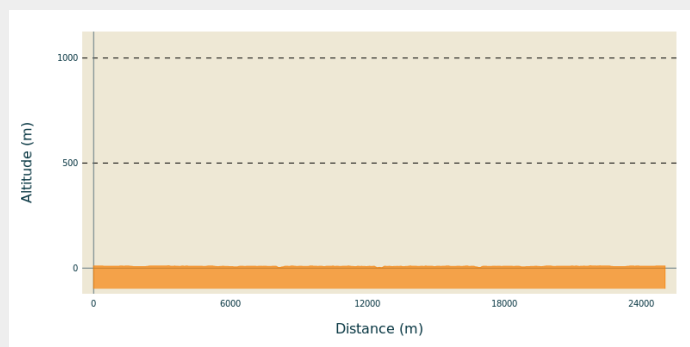
Départ : Beaucaire

Arrivée : Beaucaire

Balisage :  Voie Verte

Communes : 1. Beaucaire
2. Fourques

Profil altimétrique




Altitude min 2 m
Altitude max 11 m

La Voie Verte aménagée vous propose un parcours sans danger, avec peu de dénivelés et peu d'intersections avec des routes.

Sur votre chemin...



 Taureaux de Camargue (A)

 Chapelle Saint Jacques de Saujan (B)

 Canal Philippe Lamour (C)

 Pont de Fourques (D)

Toutes les infos pratiques

Comment venir ?

Transports

Retrouvez tous les transports en commun liO sur www.lio-occitanie.fr/

Sinon, pensez au covoiturage !

Accès routier

Beucaire, se situe 24 km à l'Est de Nîmes par la D999.

Parking conseillé

Parking de la voie verte.

i Lieux de renseignement

Office de Tourisme Provence
Camargue (Beucaire)
8 rue Victor Hugo, 30 300 BEUCAIRE

tourisme@laterredargence.fr

Tel : 04 66 59 26 57

<https://www.provence-camargue-tourisme.com/>

Accessibilité : Horaires d'ouverture:

Mardi 09:30-12:30, 14:00-17:00

Mercredi 09:30-12:30, 14:00-17:00

Judi 09:30-12:30, 14:00-17:00

Vendredi 09:30-12:30, 14:00-17:00

Samedi 09:30-12:30, 14:00-17:00




Sur votre chemin...



Taureaux de Camargue (A)

Le travail des éleveurs avec le taureau de Camargue est une histoire de famille. Les taureaux sont des animaux sauvages et fascinants qui ne trichent pas. Les manadiers et les gardians à leurs côtés, les considèrent presque comme leurs propres enfants et vivent à leur rythme. Le respect de ces animaux francs et puissants qui vivent toute l'année en semi liberté, « chez eux », dans leurs pâturages est le moteur de leur relation. Crédit photo : ©Gard Tourisme



Chapelle Saint Jacques de Saujan (B)

De style roman provençal tardif, la chapelle de Saujan date du XIII^e siècle. Elle est l'unique vestige d'un hameau qui bordait jadis la route reliant les villes de Beaucaire et d'Arles. Crédit photo : ©CCBTA



Canal Philippe Lamour (C)

Le canal du Bas-Rhône Languedoc ou canal Philippe-Lamour est un canal d'irrigation amenant l'eau du Rhône vers le sud du département du Gard et l'est du département de l'Hérault depuis les années 1960.

Décidé dans les années 1950, il permet l'aménagement du territoire de cet espace en permettant une diversification agricole, d'assurer sa croissance urbaine et touristique dans le contexte de la Mission interministérielle d'aménagement touristique du littoral du Languedoc-Roussillon (dite mission Racine).

Il porte le nom de Philippe Lamour, « père » de la politique d'aménagement du territoire en France et président de la Compagnie nationale d'aménagement de la région du Bas-Rhône et du Languedoc en 1955.

Crédit photo : ©Gard Tourisme



Pont de Fourques (D)

L'ancien pont de Fourques est un pont suspendu datant du début du XIXème siècle. Il relie Fourques à Arles. Il offre une vue bucolique sur les deux rives du Petit Rhône.

Le pont suspendu de Fourques, mis en service en 1830, est le tout premier pont bâti selon ce procédé.

Les fondations de ses piles sont coulées dans le béton et un entrelas de câbles métalliques supportent le tablier.

Pas très long et un peu perdu au milieu de la verdure, avant de s'envoler au-dessus du Petit Rhône, ses arcs confèrent un petit côté solennel à une construction toute en légèreté.

Crédit photo : ©Gard Tourisme