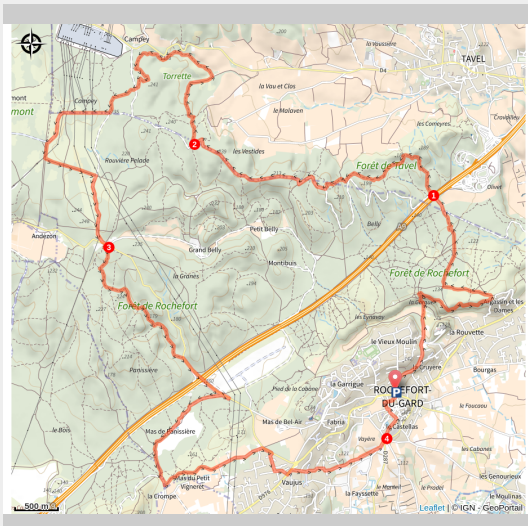


Boucle VTT les deux forêts

Gard - Rochefort-du-Gard



(©Gard Tourisme)

Parcours idéal pour découvrir les forêts de Rochefort du Gard et de Tavel.

Avec ses 24 km pour 500 m D+, ce parcours emprunte des chemins et des monotraces à travers les bois et la garrigue. A l'abri du vent, à l'ombre l'été, cette trace est accessible en toute saison.

Audioguidage du parcours disponible via l'appli smartphone Rando Gard téléchargeable sur App Store et Google Play

Infos pratiques

Pratique : VTT

Durée : 2 h 30

Longueur : 23.3 km

Dénivelé positif : 401 m

Difficulté : Moyen

Type : Boucle

Thèmes : Architecture et patrimoine, Espace Naturel

Itinéraire

Départ : Rochefort du Gard

Arrivée : Rochefort du Gard

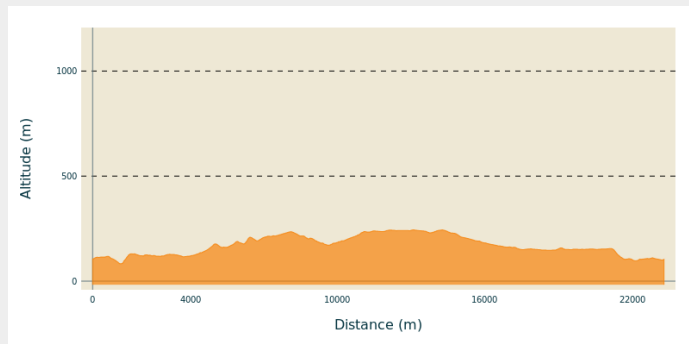
Balisage : — Réseau local (balisage jaune et mobilier signalétique)

Communes : 1. Rochefort-du-Gard

2. Tavel

3. Estézargues

Profil altimétrique



Altitude min 83 m

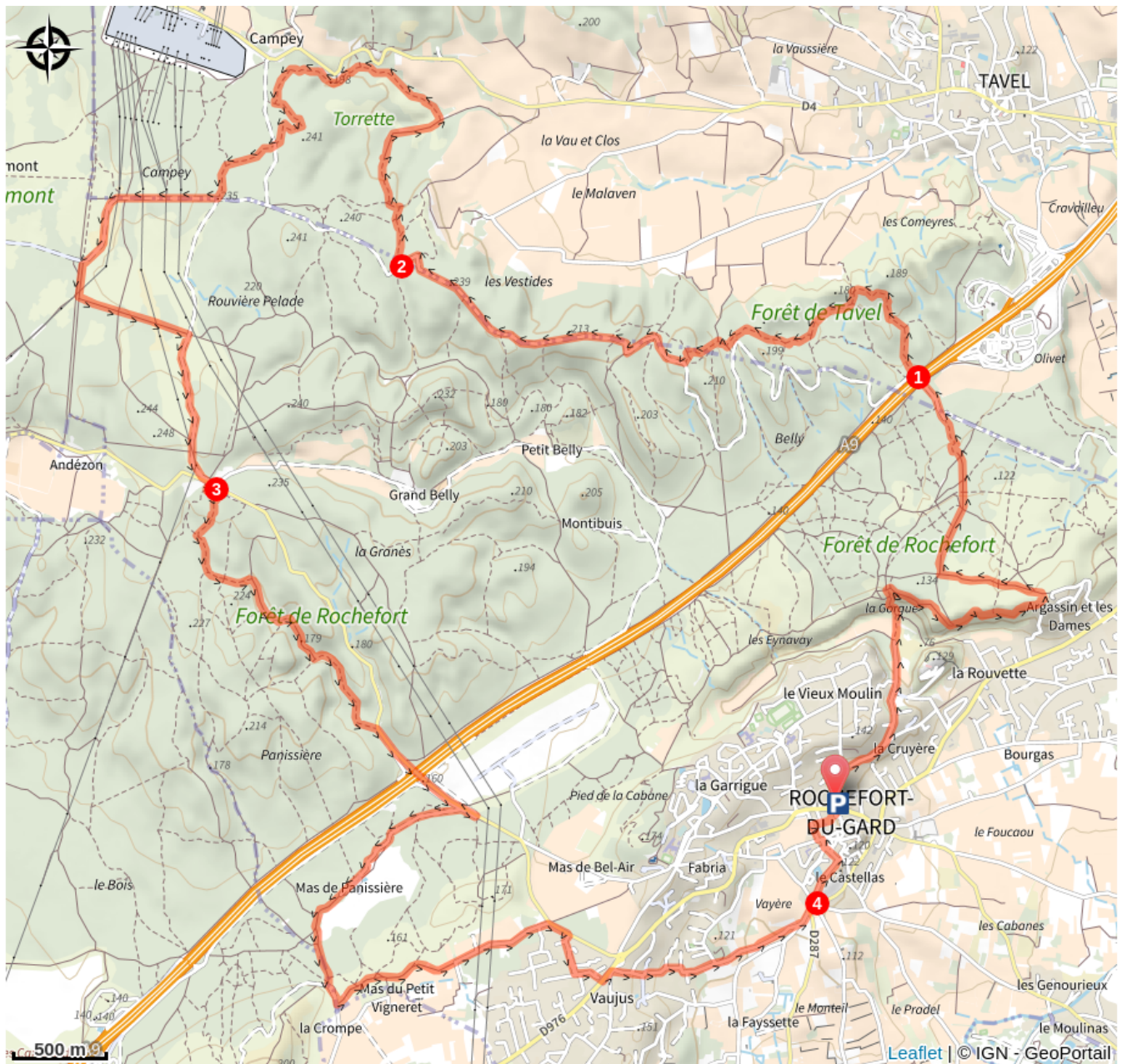
Altitude max 244 m

Le long de l'itinéraire, des poteaux directionnels vous guident. Le nom de lieu-dits et/ou de direction à suivre est indiqué en ***italique gras*** et entre guillemets. Suivez le descriptif ci-dessous:

Départ: du parking prendre à droite sur "**Vieux chemin de Notre Dame**" en direction de "**impasse Lou Trescan**", continuer en direction de "**La Gorgue**", puis "**Le Pierrier**".

1. Au poteau "**Comeyre**" prendre la mono trace tout droit en direction de "**la Forêt de Tavel**". Au poteau "**Comeloup Haut**" tourner à droite sur le grand chemin.
2. A "**Rouvière**" tourner à droite sur la mono trace en direction de "**Torrette**", passer par "**Campey**" puis à "**Campey Sud**" tourner à droite sur chemin en direction de la "**Stèle du Maquis**".
3. Prendre à droite direction "**Route de Valliguère**", suivre ensuite la direction de "**Panissière**", puis tourner à gauche à "**Mour de la Coudette**" direction "**les Amariniers**".
4. Rentrer dans le village par le "**Chemin de la Croix de Saze**" à la "**Calade de l'Abrevoir**" tourner à gauche direction "**Rue Brancas**" puis "**Impasse de la carrièrette**" et enfin "**Vieux Chemin de Notre Dame**", retour au parking.

Sur votre chemin...



Toutes les infos pratiques

Recommandations

Pour votre confort et votre sécurité, équipez vous du matériel adapté. Avant de vous engager sur le circuit, vérifiez s'il est adapté à votre niveau et vérifiez la météo.

Restez sur les chemins balisés, respectez la nature, les aménagements et les parcelles cultivées, ne transportez pas et n'allumez pas de feu.

En été pensez à vous hydrater.

Bonne balade.

Comment venir ?

Transports

Retrouvez tous les transports en commun liO sur www.lio-occitanie.fr/

Sinon, pensez au covoiturage !

Accès routier

Rochefort du Gard se trouve au Nord Est de Nîmes, à environ 40 km, via l'autoroute A9 puis la N 100 direction Avignon, puis D 976.

Parking conseillé

Parking des Abricotiers

Lieux de renseignement

Office de Tourisme du Grand Avignon
Place Charles David, 30400
VILLENEUVE LEZ AVIGNON

tourisme@grandavignon.fr

Tel : +33 (0)4 90 03 70 60

<https://www.grandavignon-destinations.fr/>



Source

communauté d'agglomération



Itinéraire proposé par
CA Grand Avignon
<https://>

www.grandavignon.fr/fr/promotion-du-tourisme