

Parcours Gravel Beaucaire.

CC Beaucaire Terre d'Argence - Beaucaire



(©Gard Tourisme)

Un parcours Gravel varié, alliant nature et vignes, offrant un panorama exceptionnel et la possibilité de découvrir une abbaye troglodytique unique en Europe.

Au départ du parking de l'abbaye, ce parcours Gravel d'environ 200 mètres de dénivelé vous fait traverser le tunnel de l'ancienne voie ferrée du Martinet, vestige d'un passé industriel, et vous entraîne à travers des vignes pittoresques, avant de vous offrir, depuis le massif de l'Aiguille, un panorama exceptionnel sur les paysages environnants et de vous surprendre avec l'abbaye troglodytique, unique en Europe. Un lieu remarquable où l'histoire et la nature se rencontrent dans une parfaite harmonie.

Audioguidage du parcours disponible via l'appli smartphone Rando Gard téléchargeable sur App Store et Google Play

Infos pratiques

Pratique : VTT

Durée : 1 h 30

Longueur : 11.6 km

Dénivelé positif : 222 m

Difficulté : Moyen

Type : Boucle

Thèmes : Architecture et patrimoine, Eaux et rivières, Espace Naturel, Point de vue

Itinéraire

Départ : Beaucaire

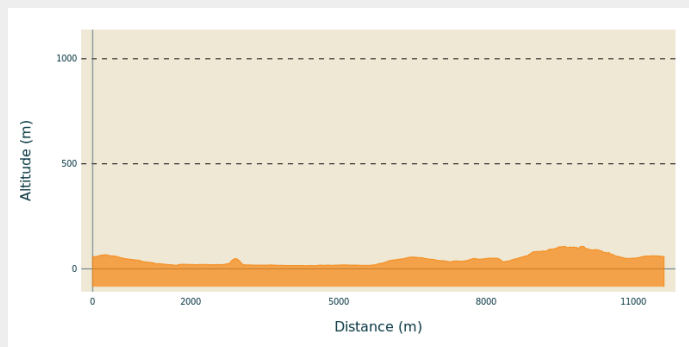
Arrivée : Beaucaire

Balisage : — Réseau local (balisage jaune et mobilier signalétique)

Communes : 1. Beaucaire

2. Comps

Profil altimétrique



Altitude min 15 m

Altitude max 107 m



Le long de l'itinéraire, des poteaux directionnels vous guident. Le nom de lieu-dit et/ou la direction à suivre sont indiqués en **italique gras** et entre guillemets. Suivez le descriptif ci-dessous :

Départ du parking de l'Abbaye. Prendre la direction "**Saint Roman**", traverser la route direction "**Impasse Régagnon**" suivre la mono trace jusqu'à la voie verte et le poteau "**Route de Comps**"

1. Faire environ 4 km au poteau "**Partides**" tourner à gauche jusqu'à "**Mas de Juge**". Tourner à gauche en direction de "**La Treille**" puis "**Les Arcades**".
2. Tourner à droite, monter la mono trace où la DFCI en direction de "**La Triple Levée**". Tourner à gauche sur mono trace en direction de "**La Levée**" en passant par "**Le Morillon**".
3. Rester sur le chemin à gauche direction "**Le Bois de l'Abbaye**", puis retour au parking.

Sur votre chemin...



-  Tunnel de Comps (A)
-  Le Chêne Vert (C)

-  La ligne du Martinet (B)
-  Plante des Garrigues (D)

Toutes les infos pratiques

Recommandations

Pour votre confort et votre sécurité, équipez vous du matériel adapté. Avant de vous engager sur le circuit, vérifiez s'il est adapté à votre niveau et vérifiez la météo.

Restez sur les chemins balisés, respectez la nature, les aménagements et les parcelles cultivées, ne transportez pas et n'allumez pas de feu.

En été pensez à vous hydrater.

Bonne balade.

Comment venir ?

Transports

Retrouvez tous les transports en commun liO sur www.lio-occitanie.fr/

Sinon, pensez au covoiturage !

Accès routier

Beaucaire, se situe 24 km à l'Est de Nîmes par la D999

Parking conseillé

Parking Abbaye de St Roman

Lieux de renseignement

Office de Tourisme Provence
Camargue (Beaucaire)
8 rue Victor Hugo, 30 300 BEAUCAIRE

tourisme@laterredargence.fr

Tel : 04 66 59 26 57

<https://www.provence-camargue-tourisme.com/>

Accessibilité : Horaires d'ouverture:

Mardi 09:30-12:30, 14:00-17:00

Mercredi 09:30-12:30, 14:00-17:00

Jeudi 09:30-12:30, 14:00-17:00

Vendredi 09:30-12:30, 14:00-17:00

Samedi 09:30-12:30, 14:00-17:00



Source



Itinéraire proposé par
CC Beaucaire Terre
Argence
<http://>

www.laterredargence.fr/

Sur votre chemin...



Tunnel de Comps (A)

Découvrez cet ancien tunnel ferroviaire inattendu de 210m de long. Équipé d'un système d'éclairage aux allures de star trek, le tunnel de Comps ravira petits et grands en s'éclairant comme par magie pendant leur passage. Effet garanti ! Cet ancien tunnel ferroviaire de 210m de long est assez inattendu. Vous serez au milieu de la garrigue, et vous traverserez un tunnel aux allures de startrek, (lumières qui se déclenchent lors de la détection de mouvements) et vous sortez au milieu des acacias... les contrastes sont intéressants et le tunnel offre un bol d'air frais. Effet garanti!!!
Crédit photo : ©Brice Jaure



La ligne du Martinet (B)

La ligne du Martinet à Beaucaire était une ligne ferroviaire française non électrifiée, à écartement standard et à voie unique, intégralement située dans le département du Gard en région Occitanie. Elle a été mise en service par la Compagnie des chemins de fer de Paris à Lyon et à la Méditerranée (PLM) en 1880 et 1883. Elle desservait les villes de Beaucaire, de Remoulins, d'Uzès et du Martinet.
La ligne est essentiellement créée pour transporter du charbon issu des mines cévenoles vers le port de Beaucaire
Crédit photo : ©Brice Jaure



Le Chêne Vert (C)

Le Chêne Vert (*Quercus ilex*) est un arbre à feuilles persistantes de la famille des Fagacées. Le Chêne Vert pousse surtout dans le sud et dans l'Ouest de la France. Mais on le trouve aussi sur une grande partie du pourtour méditerranéen.
Il a la faculté de très bien supporter le sec, la sécheresse et le soleil. Il fait d'ailleurs partie des plantes caractéristiques des garrigues gardoises. Et il poussera souvent aux côtés du Chêne Kermès avec lequel il ne faut pas le confondre, mais aussi en compagnie de l'Asperge Sauvage ou encore du Ciste Cotonneux.
Crédit photo : ©Brice Jaure



Plante des Garrigues (D)

Les cistes ou cystes sont des arbrisseaux dicotylédones du genre *Cistus* et de la famille des Cistacées poussant le plus souvent sur le pourtour méditerranéen. Le ciste cotonneux est beau par ses fleurs aux pétales délicatement froissés d'Avril à Mai, mais aussi par ses feuilles recouvertes d'un duvet blanc les rendant douces au toucher. Les poils en forme de parasol se chevauchent les uns, les autres. Grâce à ces poils particuliers, la plante maintient une zone à l'abri du vent, de la chaleur et l'empêche donc de transpirer et dessécher sous le soleil ardent de mai à septembre.

Crédit photo : ©Brice Jaure