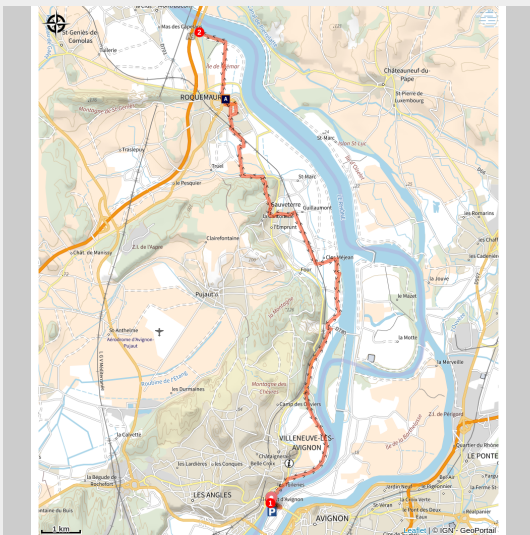


Boucle cyclo-découverte la Véloroute des Chartreux

Provence - Avignon



(@JérémieLEMAOUT)

De Roquemaure à Villeneuve lez Avignon, à travers vignes, garrigues et vergers, la Vélo route des Chartreux vous propose un itinéraire alternatif à la ViaRhôna.

Véritable alternative aux déplacements en voiture cette vélo route, ouverte à la circulation sur certaines portions, relie Villeneuve lez Avignon à Roquemaure. Une occasion pour les amateurs de marchés provençaux de se rendre depuis Roquemaure à Villeneuve le jeudi et pour ceux adeptes des promenades à vélo de découvrir les berges du Rhône, la plaine agricole, la garrigue et le quartier de Truel (Roquemaure) avant de rejoindre l'île de Miémart (Roquemaure) pour un pique-nique.

Audioguidage du parcours disponible via l'appli smartphone Rando Gard téléchargeable sur App Store et Google Play

Infos pratiques

Pratique : Cyclo

Durée : 1 h 15

Longueur : 37.4 km

Dénivelé positif : 188 m

Difficulté : Facile


Type : Aller-retour

Thèmes : Agriculture et Elevage, Eaux et rivières, Espace Naturel, Faune et Flore

Itinéraire

Départ : Villeneuve lez Avignon

Arrivée : Villeneuve Lez Avignon

Balisage :  Boucle Cyclo-découverte

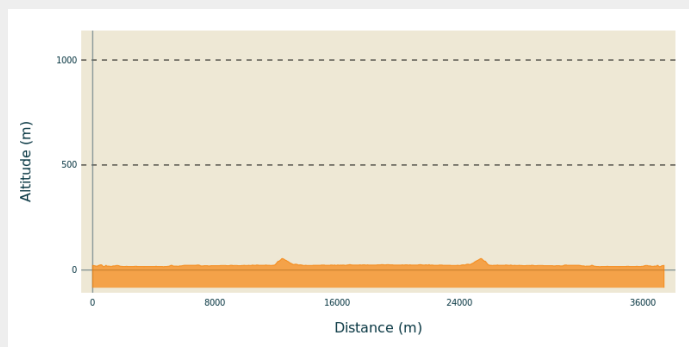
Communes : 1. Avignon

2. Villeneuve-lès-Avignon

3. Sauveterre

4. Roquemaure

Profil altimétrique



Altitude min 16 m

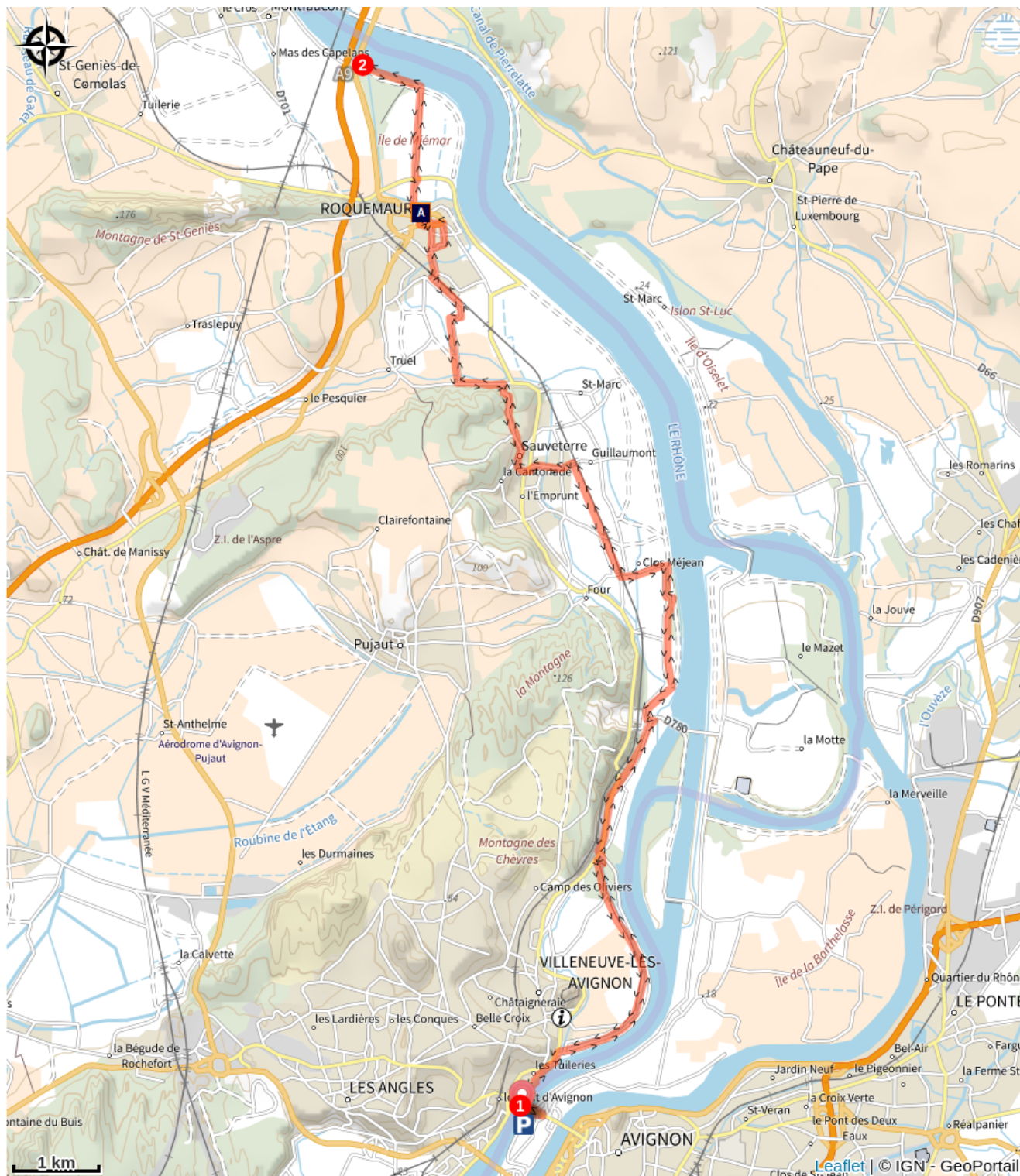
Altitude max 55 m

Le long de l'itinéraire, des poteaux directionnels *blancs et verts* numéro 30/55 vous guident. Le nom de lieu-dit et/ou la direction à suivre sont indiqués en **italique gras** et entre guillemets. Suivez le descriptif ci-dessous :

D-Du parking passer sous la route, monter sur le "**pont du Royaume**" puis de suite à droite.

1. Longer le Rhône, passer par la "**rue du vieux moulin**" puis par le chemin de halage. Continuer vers le nord; traverser le village de "**Sauveterre**", puis celui de "**Roquemaure**" jusqu'à "**l'île de Miermard**".
2. Revenir au sud à "**Roquemaure**", suivre le balisage en ville, le retour s'effectue par le même chemin qu'à l'aller.

Sur votre chemin...



 La tour carrée (A)

Toutes les infos pratiques

Recommandations

Type de vélo VTC a minima (passages non revêtus)

Pour votre confort et votre sécurité, équipez-vous du matériel adapté. Avant de vous engager sur le circuit, vérifiez s'il est adapté à votre niveau et vérifiez la météo.

Restez sur les chemins balisés, respectez la nature, les aménagements et les parcelles cultivées, ne transportez pas et n'allumez pas de feu.

En été pensez à vous hydrater.
Bonne balade.

Comment venir ?

Transports

Retrouvez tous les transports en commun liO sur www.lio-occitanie.fr/

Sinon, pensez au covoiturage !

Accès routier

Villeneuve lez Avignon se trouve au Nord Est de Nîmes à environ 52 km via l'autoroute A9 jusqu'à Remoulins, puis la Nationale 100.

Parking conseillé

Parking de l'Île Piot

Lieux de renseignement

Office de Tourisme du Grand Avignon
Place Charles David, 30400
VILLENEUVE LEZ AVIGNON

tourisme@grandavignon.fr

Tel : +33 (0)4 90 03 70 60

<https://www.grandavignon-destinations.fr/>



Source

communauté d'agglomération



Itinéraire proposé par
CA Grand Avignon
<https://>

www.grandavignon.fr/fr/promotion-du-tourisme

Sur votre chemin...



La tour carrée (A)

La tour carrée dite « des Carthaginois » : véritable tour de guet, avec ses murs de 1.5m d'épaisseur, ses 3 niveaux habitables, et une terrasse sommitale pour contrôler le trafic fluvial et commercial sur le Rhône, culminant à plus de 40m de hauteur.
Crédit photo : ©Gard Tourisme