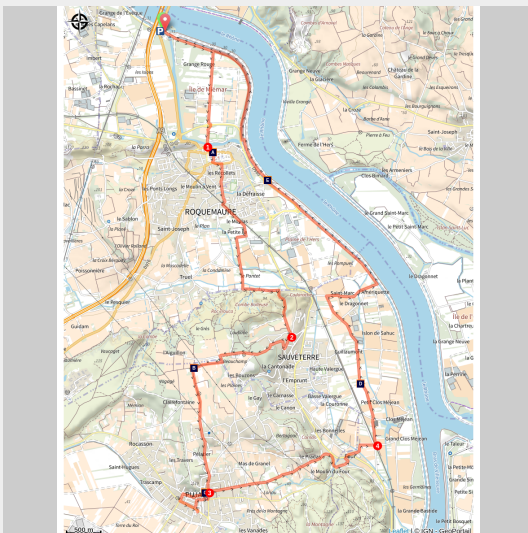


Boucle cyclo-découverte La Côte du Rhône

CA du Grand Avignon - Roquemaure



(@OTGrandAvignon)

Balade qui longe les bords du Rhône, alterne les passages en garrigue et en zone agricole, traverse l'Île de Miémart, les centres-villes de Roquemaure et de Pujaut et le hameau de Four (Sauveterre).

Cette boucle en double sens vous offre une multitude de paysages depuis les bords du Rhône jusqu'au territoire de garrigues sur les hauteurs de Sauveterre avant de plonger dans le quartier de Truel qui semble être hors du temps avec ses chevaux et ses pâturages. Vous traverserez également le hameau de Four, point d'entrée ou de sortie de la plaine agricole qui borde Roquemaure.

Audioguidage du parcours disponible via l'appli smartphone Rando Gard téléchargeable sur App Store et Google Play

Infos pratiques

Pratique : Cyclo

Durée : 1 h 30

Longueur : 23.6 km

Dénivelé positif : 159 m

Difficulté : Moyen

Type : Aller-retour

Thèmes : Agriculture et Elevage, Architecture et patrimoine, Eaux et rivières, Espace Naturel, Faune et Flore

Itinéraire

Départ : Roquemaure

Arrivée : Roquemaure

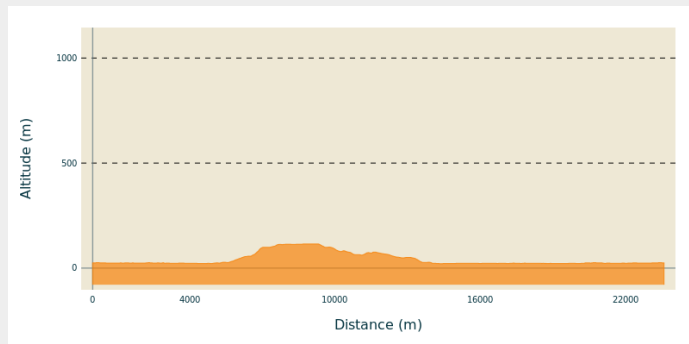
Balisage :  Boucle Cyclo-découverte

Communes : 1. Roquemaure

2. Sauveterre

3. Pujaut

Profil altimétrique



Altitude min 21 m

Altitude max 115 m





Le long de l'itinéraire, des poteaux directionnels *blancs et verts numéro 54* vous guident. Le nom de lieu-dit et/ou la direction à suivre sont indiqués en **italique gras** et entre guillemets. Suivez le descriptif ci-dessous :

D- Du parking longer le Rhône puis tourner à droite "**chemin de Miermont**"

1. Traverser le village de "**Roquemaure**" en direction de "**Sauveterre**".
2. Au village prendre à droite la "**rue des Oliviers**", puis la "**rue de l'Oursinou**". Poursuivre en direction de "**Pujaut**".
3. Prendre à droite dans le village "**rue de la Mairie**", aller jusqu'à la place du marché. Revenir sur vos pas puis à droite "**rue sous le Vallat**", à gauche "**rue du Stade**", quitter "**Pujaut**" par la "**rue de Boud'huile**".
4. Après le passage à niveau tourner à gauche sur "**chemin du Clos Méjean**", rejoindre la rive droite du Rhône, continuer jusqu'au parking.

Sur votre chemin...



-  La tour carrée (A)
-  Eglise Saint Jacques (C)
-  Vignoble des côtes du Rhône (B)
-  Plaine agricole (D)
-  Le Rhône, Château neuf du Pape et le Ventoux . (E)

Toutes les infos pratiques

Recommandations

Type de vélo VTC a minima (passages non revêtus)

Pour votre confort et votre sécurité, équipez vous du matériel adapté. Avant de vous engager sur le circuit, vérifiez s'il est adapté à votre niveau et vérifiez la météo.

Restez sur les chemins balisés, respectez la nature, les aménagements et les parcelles cultivées, ne transportez pas et n'allumez pas de feu.

En été pensez à vous hydrater. Bonne balade.

Comment venir ?

Transports

Retrouvez tous les transports en commun liO sur www.lio-occitanie.fr/

Sinon, pensez au covoiturage !

Accès routier

Roquemaure se trouve à environ 50 km au Nord Est de Nîmes, via l' A9, puis la D6580 et la D976.

Parking conseillé

Parking parc Amazonia

Lieux de renseignement

Office de Tourisme du Grand Avignon
Place Charles David, 30400
VILLENEUVE LEZ AVIGNON

tourisme@grandavignon.fr

Tel : +33 (0)4 90 03 70 60

<https://www.grandavignon-destinations.fr/>



Source

communauté d'agglomération



Itinéraire proposé par
CA Grand Avignon
<https://>

www.grandavignon.fr/fr/promotion-du-tourisme

Sur votre chemin...



La tour carrée (A)

La tour carrée dite « des Carthaginois » : véritable tour de guet, avec ses murs de 1.5m d'épaisseur, ses 3 niveaux habitables, et une terrasse sommitale pour contrôler le trafic fluvial et commercial sur le Rhône, culminant à plus de 40m de hauteur.
Crédit photo : ©Gard Tourisme



Vignoble des côtes du Rhône (B)

Sur la rive droite du Rhône, entre fleuve et garrigue, s'épanouit ce vignoble ancestral, berceau des Côtes du Rhône.
En effet, depuis le port de Roquemaure, dès l'antiquité, s'est organisé le commerce du vin, via le Rhône.
On retrouve ici les premières barriques de vin marquées au feu avec les lettres "CDR". Cela témoigne qu'ainsi, les vins de la Côte du Rhône, sont devenus la première marque française de vins à être reconnue.
De nos jours, le terroir de la Côtes du Rhône gardoises compte 7 appellations.
Crédit photo : ©Gard Tourisme



Eglise Saint Jacques (C)

Église Saint-Jacques datant du XIVe siècle, dont la construction fut demandée par le cardinal Pierre de Bertrandi. L'une de ses cloches date de 1512, classée Monument Historique, elle est l'une des plus anciennes du Gard.
Crédit photo : ©Gard Tourisme



Plaine agricole (D)

Cette plaine riche en alluvions du Rhône permet une culture riche et variée.
Crédit photo : ©Gard Tourisme



Le Rhône, Château neuf du Pape et le Ventoux . (E)

Crédit photo : ©Gard Tourisme