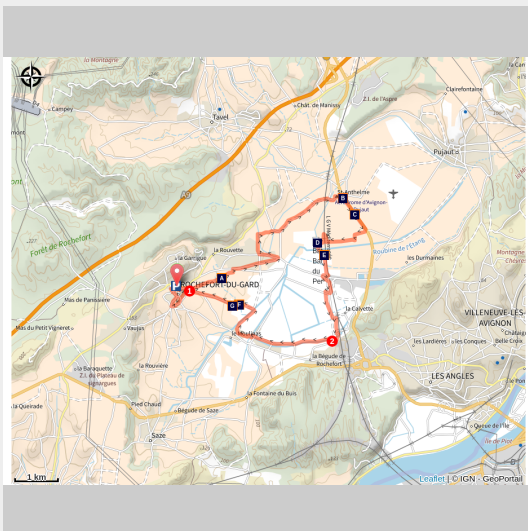


Boucle cyclo-découverte Les Anciens Etangs

PROVENCE - Rochefort-du-Gard



(@OTGrandAvignon)

Balade qui traverse les anciens étangs de Rochefort du Gard et de Pujaut et passe devant la ferme Saint Anthelme, l'une des cinq fermes des Chartreux.

Lorsque les habitants de Pujaut et de Rochefort décident d'assécher les étangs pour endiguer le paludisme et augmenter leur surface de terre arable, ils font appel à plusieurs ingénieurs qui se heurtent à la difficile entreprise d'évacuer les eaux de ces zones d'épandage mais aussi aux pêcheurs qui perdent leur source de revenu. Les travaux sont terminés au début du XVIIème. L'eau est évacuée par deux tunnels. Le premier est construit par Claude de Montcois. Il emprunte l'argent nécessaire aux travaux aux Chartreux de Villeneuve contre de lourds intérêts qui lui sont fatals. Le second par les différents propriétaires dont les Chartreux qui construisent trois nouvelles fermes : Saint Anthelme, Saint Hugues et Saint Bruno.

Audioguidage du parcours disponible via l'appli smartphone Rando Gard téléchargeable sur App Store et Google Play

Infos pratiques

Pratique : Cyclo

Durée : 1 h 30

Longueur : 18.5 km

Dénivelé positif : 103 m

Difficulté : Facile


Type : Boucle

Thèmes : Architecture et patrimoine, Espace Naturel, Vignoble et terroir

Itinéraire

Départ : Rochefort du Gard

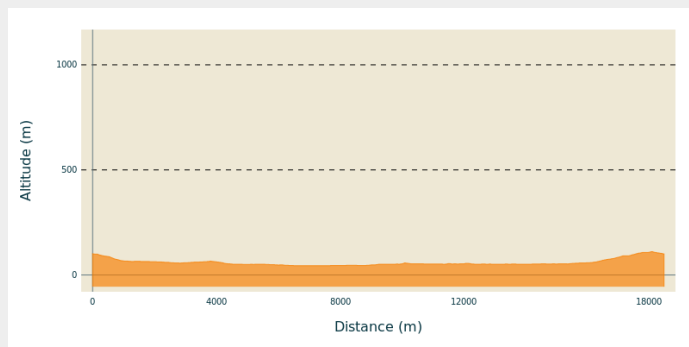
Arrivée : Rochefort du Gard

Balisage :  Boucle Cyclo-découverte

Communes : 1. Rochefort-du-Gard

2. Pujaut

Profil altimétrique



Altitude min 44 m

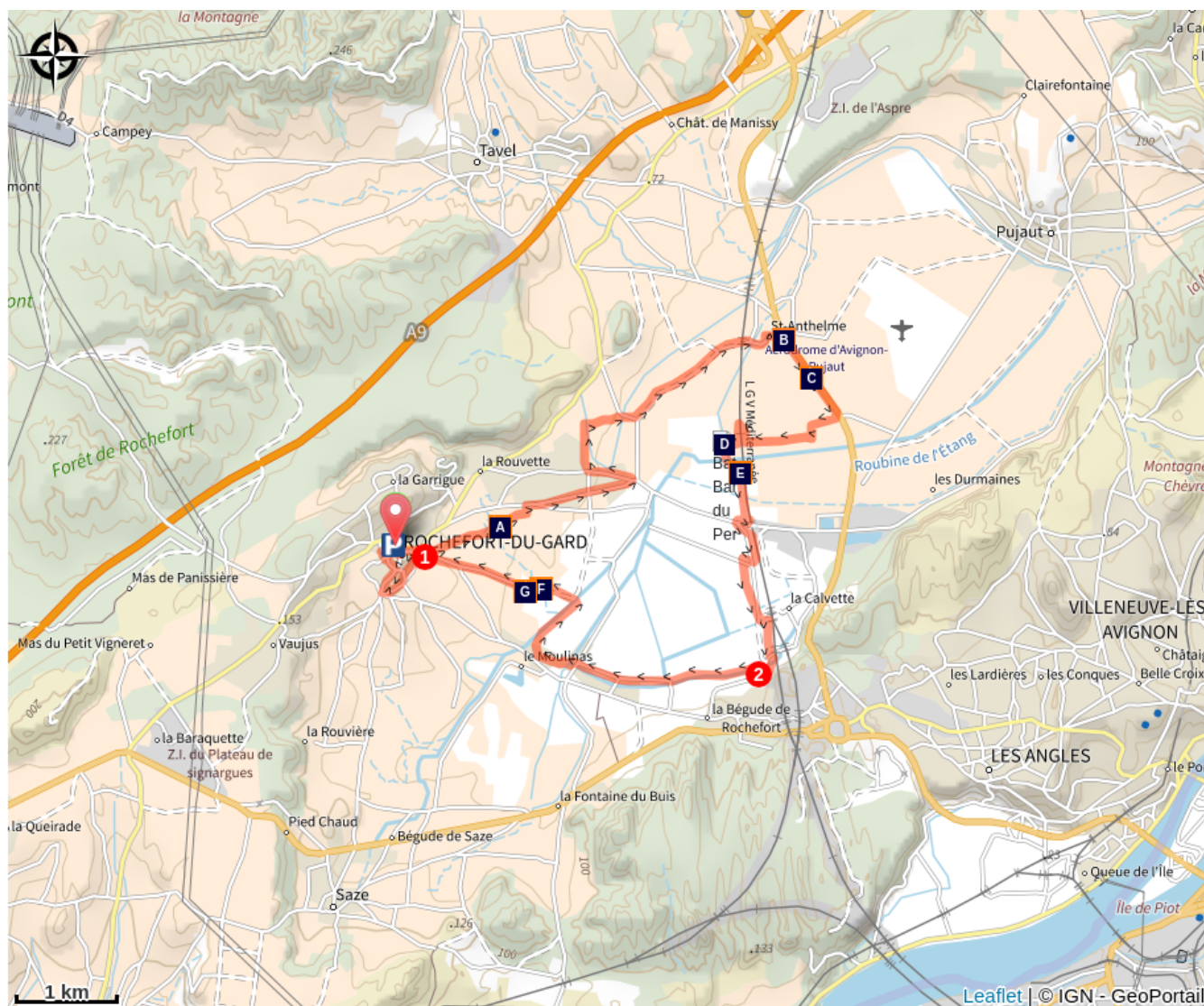
Altitude max 111 m


Le long de l'itinéraire, des poteaux directionnels *blanc et vert* numéro 52 vous guident. Le nom de lieu-dit et/ou la direction à suivre sont indiqués en **italique gras** et entre guillemets. Suivez le descriptif ci-dessous :

D- Prendre à droite "**rue de la petite Calade**" puis "**rue du Lavoir**"

1. . Après le croisement prendre à gauche "**Chemin du Bourgas**". Au bout du "**chemin du Plan**" tourner à gauche pour une boucle qui vous ramène vers "**la Bégude de Rochefort**".
2. Longer les canaux pour revenir à "**Rochefort du Gard**" ; faire le tour du village par le sud pour revenir à votre point de départ.

Sur votre chemin...



 Sanctuaire Notre Dame de Grâce (A)


 Le mont Ventoux (C)

 Anciens étangs (E)

 Le Castelas (G)

 Plaine agricole (B)

 Barrage du Perras (D)

 Sanctuaire Notre Dame de Grâce (F)

Toutes les infos pratiques

Recommandations

Type de vélo VTC a minima (passages non revêtus)

Pour votre confort et votre sécurité, équipez-vous du matériel adapté. Avant de vous engager sur le circuit, vérifiez s'il est adapté à votre niveau et vérifiez la météo.

Restez sur les chemins balisés, respectez la nature, les aménagements et les parcelles cultivées, ne transportez pas et n'allumez pas de feu.

En été pensez à vous hydrater. Bonne balade.

Comment venir ?

Transports

Retrouvez tous les transports en commun liO sur www.lio-occitanie.fr/

Sinon, pensez au covoiturage !

Accès routier

Rochefort du Gard se trouve au Nord Est de Nîmes, à environ 40 km, via l'autoroute A9 puis la N 100 direction Avignon, puis D 976.

Parking conseillé

Parking des Abricotiers

Lieux de renseignement

Office de Tourisme du Grand Avignon
Place Charles David, 30400
VILLENEUVE LEZ AVIGNON

tourisme@grandavignon.fr

Tel : +33 (0)4 90 03 70 60

<https://www.grandavignon-destinations.fr/>



Source

communauté d'agglomération



Itinéraire proposé par
CA Grand Avignon
<https://>

www.grandavignon.fr/fr/promotion-du-tourisme

Sur votre chemin...



Sanctuaire Notre Dame de Grâce (A)


Site historique dont les origines remontent à 792 (Charlemagne) ce haut lieu spirituel possède un monastère bénédictin du XVIIIème siècle, un chemin de croix monumental et une collection importante d'ex-voto.

Crédit photo : ©Gard Tourisme



Plaine agricole (B)

Crédit photo : ©Gard Tourisme



Le mont Ventoux (C)

Crédit photo : ©Gard Tourisme



Barrage du Perras (D)

Crédit photo : ©Gard Tourisme




Anciens étangs (E)

À la fin du XVIe siècle, les étangs de Rochefort et Pujaut étaient séparés par une bande de gravier, plus ou moins large, appelée la Carène.

Pujaut, et par la suite Rochefort, tenteront à plusieurs reprises d'assécher cet étang.

Le canal principal dit roubine du Planas, traverse le faite secondaire qui sépare l'étang de Rochefort de celui de Pujaut (la Carène), à l'aide d'un souterrain de 2,30 m d'ouverture et d'une longueur de 120m maçonné dans toute son étendue.

Crédit photo : ©Gard Tourisme



Sanctuaire Notre Dame de Grâce (F)

Site historique dont les origines remontent à 792 (Charlemagne) ce haut lieu spirituel possède un monastère bénédictin du XVIIème siècle, un chemin de croix monumental et une collection importante d'ex-voto.

Crédit photo : ©Gard Tourisme



Le Castelas (G)

La première église paroissiale consacrée à saint Bardulphe, abbé du monastère de Bobbio, en Italie. La chapelle qui touche la sacristie était consacrée au culte de saint Alzias, et celle de face à la Vierge. Elle faisait partie de l'enceinte féodale et domine toutes les constructions de Rochefort.

À présent, le monument est utilisé comme salle d'exposition ou d'évènements culturels.

Crédit photo : ©Gard Tourisme