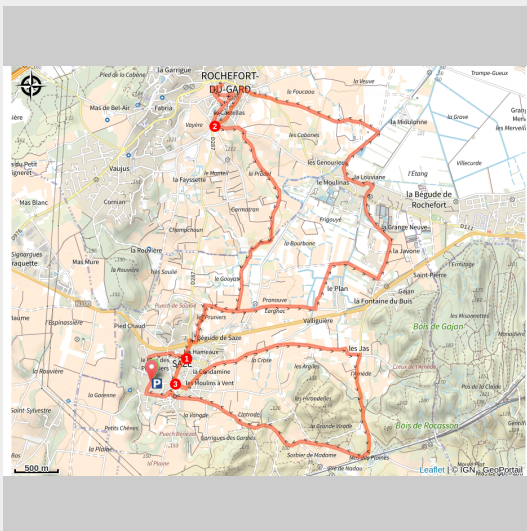


Boucle cyclo-découverte le Vignoble de Signargues

Provence - Saze



(@OTGrandAvignon)

Cette Balade à travers les vignes de Saze et de Rochefort du Gard traverse une partie du vignoble de Signargues.

De Saze à Rochefort le vignoble s'étend de la plaine jusqu'en lisière des villages. C'est le royaume des Côtes du Rhône et des Côtes du Rhône Village avec nom de commune Signargues un rouge puissant mais aux tanins délicats. Une première boucle à Saze longe les Issarts. Arrivé à Rochefort vous prendrez da la hauteur depuis le Castelas où vous embrasserez la plaine du regard.

N'hésitez pas à pousser les portes des caves et domaines sazains et rochefortais pour déguster ces vins emblématiques de la vallée du Rhône.

Audioguidage du parcours disponible via l'appli smartphone Rando Gard téléchargeable sur App Store et Google Play

Infos pratiques

Pratique : Cyclo

Durée : 1 h 30

Longueur : 22.0 km

Dénivelé positif : 198 m

Difficulté : Facile


Type : Boucle

Thèmes : Agriculture et Elevage, Espace Naturel, Vignoble et terroir

Itinéraire

Départ : Saze

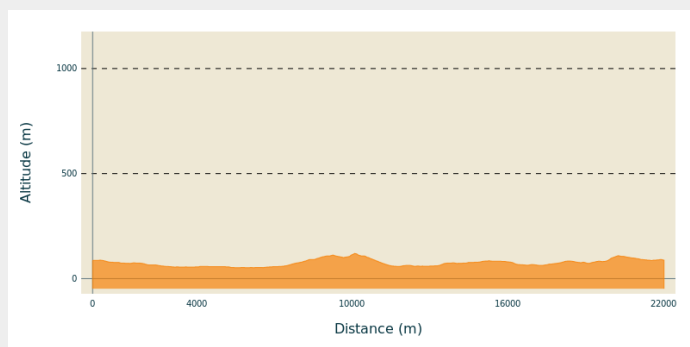
Arrivée : Saze

Balisage :  Boucle Cyclo-découverte

Communes : 1. Saze

2. Rochefort-du-Gard

Profil altimétrique



Altitude min 52 m

Altitude max 120 m

Le long de l'itinéraire, des poteaux directionnels *blancs et verts numéro 51* vous guident. Le nom de lieu-dit et/ou la direction à suivre sont indiqués en **italique gras** et entre guillemets. Suivez le descriptif ci-dessous :

D- Prendre "**le chemin de Pesquier**" au nord, tourner à droite "**chemin des Ecoles**" puis "**rue du Clos du Temple**".

1. Tourner à gauche sur "**Allée des Platanes**". Traverser le rond point, prendre de suite à droite puis à gauche. Suivre les panneaux jusqu' à "**Rochefort du Gard**".
2. Faire le tour du village, puis revenir vers "**Saze**".
3. Effectuer une boucle vers l'est avant de revenir à votre point de départ.

Sur votre chemin...



Toutes les infos pratiques

Recommandations

Type de vélo VTC a minima (passages non revêtus)

Pour votre confort et votre sécurité, équipez-vous du matériel adapté. Avant de vous engager sur le circuit, vérifiez s'il est adapté à votre niveau et vérifiez la météo.

Restez sur les chemins balisés, respectez la nature, les aménagements et les parcelles cultivées, ne transportez pas et n'allumez pas de feu.

En été pensez à vous hydrater. Bonne balade.

Comment venir ?

Transports

Retrouvez tous les transports en commun liO sur www.lio-occitanie.fr/

Sinon, pensez au covoiturage !

Accès routier

Saze se trouve au Nord est de Nîmes, à environ 35 km, via l' A9 puis la N100.

Parking conseillé

Parking salle polyvalente.

Lieux de renseignement

Office de Tourisme du Grand Avignon
Place Charles David, 30400
VILLENEUVE LEZ AVIGNON

tourisme@grandavignon.fr

Tel : +33 (0)4 90 03 70 60

<https://www.grandavignon-destinations.fr/>



Source

communauté d'agglomération



Itinéraire proposé par
CA Grand Avignon
<https://>

www.grandavignon.fr/fr/promotion-du-tourisme