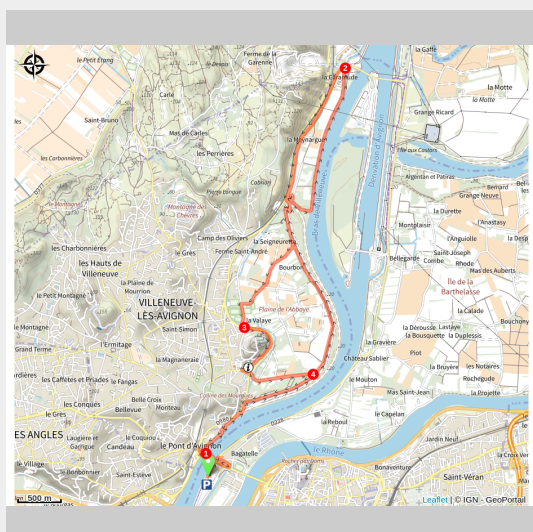


# Boucle cyclo-découverte La rive droite du Rhône

Provence - Avignon



(@MairieVilleneuvelezAvignon)

*Balade qui allie nature et patrimoine, idéale pour la découverte de la faune et la flore, autour de Villeneuve lez Avignon, cité cardinalice et royale qui fait face à Avignon, la cité papale. A coupler avec la Boucle N°4 L'Île de la Barthelasse.*

Cette boucle vous propose un tour dans la plaine de l'abbaye avant de vous emmener au barrage de Sauveterre en longeant le contre canal et le Rhône. Elle offre une belle vue sur le fleuve et permet à la belle saison de se rendre compte de la richesse de la biodiversité des milieux humides. Au retour prenez le temps d'une pause-café ou déjeuner dans la cité cardinalice. Franchissez ensuite le pont du Royaume par la ViaRhôna et déambulez à travers l'Île de la Barthelasse en suivant la boucle N°4. Envie d'aller plus loin ? Suivez la ViaRhôna, franchissez le Rhône par la passerelle himalayenne l'aventure est de l'autre côté du fleuve.

***Audioguidage du parcours disponible via l'appli smartphone Rando Gard téléchargeable sur App Store et Google Play***

## Infos pratiques

---

Pratique : Cyclo

---

Durée : 1 h 30

---

Longueur : 15.5 km

---

Dénivelé positif : 77 m

---

Difficulté : Facile

---

Type : Boucle

---

Thèmes : Archéologie et histoire, Architecture et patrimoine, Eaux et rivières, Espace Naturel, Faune et Flore

# Itinéraire

**Départ** : Villeneuve lez Avignon

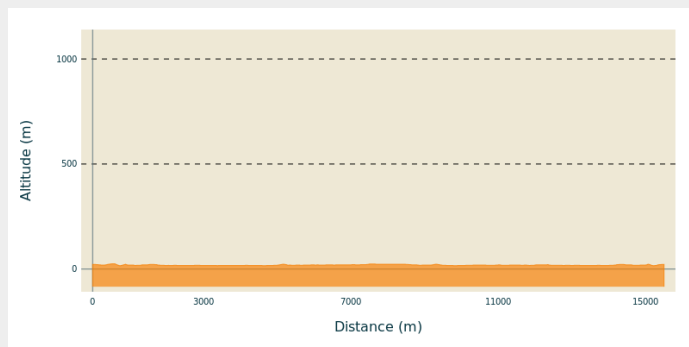
**Arrivée** : Villeneuve lez Avignon

**Balisage** :  Boucle Cyclo-découverte

**Communes** : 1. Avignon

2. Villeneuve-lès-Avignon

## Profil altimétrique





Altitude min 16 m

Altitude max 25 m

Le long de l'itinéraire, des poteaux directionnels *blancs et verts numéro 50* vous guident. Le nom de lieu-dit et/ou la direction à suivre sont indiqués en **italique gras** et entre guillemets. Suivez le descriptif ci-dessous :

D-Du parking passer sous la route, monter sur le "**pont du Royaume**", puis de suite à droite.

1. Longer le Rhône. A la route tourner à droite puis de suite à droite.
2. A "la "**Caramude**" tourner à gauche sur la "**route du barrage de Villeneuve lez Avignon**", puis à droite sur le "**chemin de la Grande Bastide**" et à gauche sur le "**chemin St Honoré**".
3.  Traverser la route puis à gauche sur la promenade. Suivre "**rue des Récollets**". Tourner à gauche  traverser la route au rond point, prendre en face sur "**chemin de Savoye**".
4. Au bout revenir au parking par le même chemin qu'à l'aller.

# Sur votre chemin...





# Toutes les infos pratiques

## **Recommandations**

Type de vélo VTC a minima (passages non revêtus)

Pour votre confort et votre sécurité, équipez vous du matériel adapté. Avant de vous engager sur le circuit, vérifiez s'il est adapté à votre niveau et vérifiez la météo.

Restez sur les chemins balisés, respectez la nature, les aménagements et les parcelles cultivées, ne transportez pas et n'allumez pas de feu.

En été pensez à vous hydrater. Bonne balade.

## Comment venir ?

### Transports

Retrouvez tous les transports en commun liO sur [www.lio-occitanie.fr/](http://www.lio-occitanie.fr/)

Sinon, pensez au covoiturage !

### Accès routier

Villeneuve lez Avignon se trouve au Nord Est de Nîmes à environ 52 km via l'autoroute A9 jusqu'à Remoulins, puis la Nationale 100.

### Parking conseillé

Parking de l'Île Piot

## **Lieux de renseignement**

Office de Tourisme du Grand Avignon  
Place Charles David, 30400  
VILLENEUVE LEZ AVIGNON

[tourisme@grandavignon.fr](mailto:tourisme@grandavignon.fr)

Tel : +33 (0)4 90 03 70 60

<https://www.grandavignon-destinations.fr/>



## **Source**

communauté d'agglomération



Itinéraire proposé par  
CA Grand Avignon  
<https://>

[www.grandavignon.fr/fr/promotion-du-tourisme](http://www.grandavignon.fr/fr/promotion-du-tourisme)