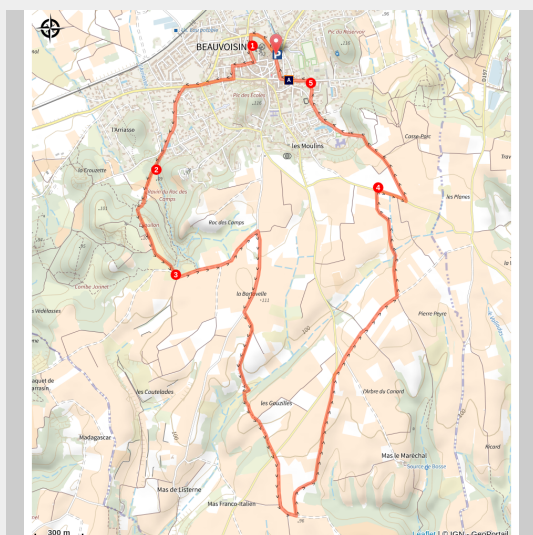


Au fil des vignes de l'AOC Costières de Nîmes

MEDITERRANEE CAMARGUE - Beauvoisin



Vendanges en Costières de Nîmes (@Simon BAUDOIN - Syndicat Mixte de la Camargue Gardoise)

Bienvenue dans un paysage typique des Costières où les vignes s'étendent à perte de vue et côtoient vergers et forêt méditerranéenne.

Cet itinéraire vous emmène dans le vignoble de l'AOP Costières de Nîmes en passant par le roc des camps à l'ombre bienfaisante d'une pinède.

Audioguidage du parcours disponible via l'appli smartphone RandoGard téléchargeable sur App Store et Google Pla

Infos pratiques

Pratique : Pédestre

Durée : 3 h 15

Longueur : 9.2 km

Dénivelé positif : 120 m

Difficulté : Moyen

Type : Boucle

Thèmes : Architecture et patrimoine, Point de vue, Vignoble et terroir

Itinéraire

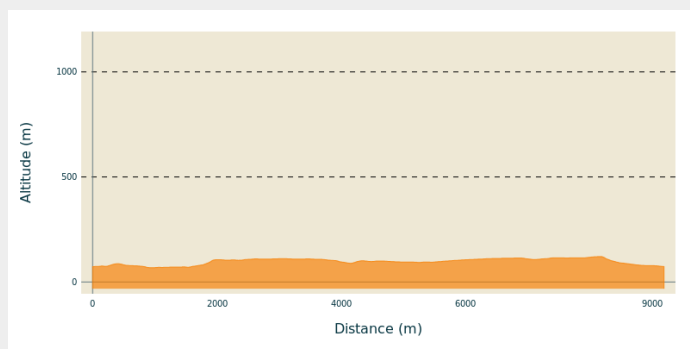
Départ : Beauvoisin – Place de la Fontaine

Arrivée : Beauvoisin – Place de la Fontaine

Balisage : — Réseau local (balisage jaune et mobilier signalétique)

Communes : 1. Beauvoisin

Profil altimétrique



Altitude min 68 m

Altitude max 121 m

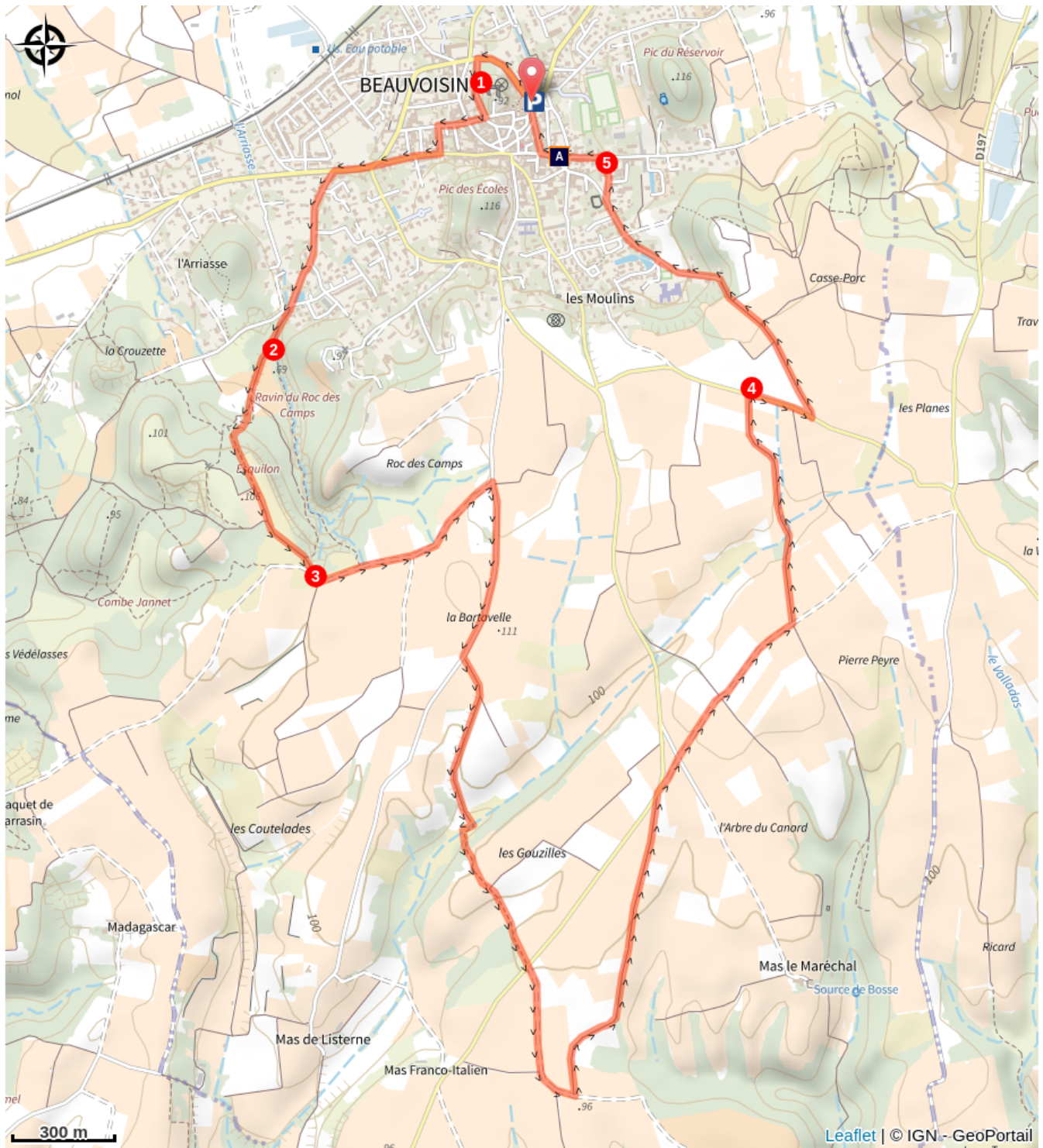
Le long de l'itinéraire, des poteaux directionnels vous guident. Le nom des lieudits et/ou la direction à suivre sont indiqués en ***italique gras*** et entre guillemets. Suivez le descriptif ci-dessous :

D – Votre randonnée débute de la "***Place de la fontaine***"

1. Prendre la direction "***Parc du château***". Profitez du point de vue panoramique sur Nîmes et ses environs.
2. Poursuivre en direction de la "***Combe Jannet***" par les chemins sableux à travers la pinède.
3. Une fois arrivé sur le plateau, prendre à gauche et déambuler entre les vignes en direction de "***Les greffes***".
4. Arrivé aux "***Greffes***", suivre ensuite la direction "***Banloux***". Rejoindre la rue du stade. Laisser les arènes sur votre gauche et descendre la rue du même nom à droite jusqu'à la rue de "***Banloux***".
5. Arrivé à "***Banloux***", prendre à gauche jusqu'à la "***place du temple***" pour vous admirer le temple inscrit au Monuments Historiques. Redescendre ensuite la rue pavée pour revenir à votre point de départ sur la "***Place de la Fontaine***".

Parcours issu du cartoguide "Des Costières aux étangs de Camargue - autour du chemin de Saint Jacques de Compostelle"

Sur votre chemin...



 Le temple de Beauvoisin (A)

Toutes les infos pratiques

Recommandations

Pour votre confort et votre sécurité, équipez-vous du matériel adapté. Avant de vous engager sur le parcours, vérifiez s'il est adapté à votre niveau et vérifiez la météo.

Restez sur les chemins balisés, respectez la nature, les aménagements et les parcelles cultivées.
Ne transportez pas et n'allumez pas de feu.

En été, pensez à vous hydrater !

Bonne balade !

Comment venir ?

Transports

Ligne TER Nîmes - Le-Grau-du-Roi avec arrêt en gare de Beauvoisin (ce TER est à 1€ toute l'année !).

Lignes de bus 132 et 134

Retrouvez tous les transports en commun liO sur www.lio-occitanie.fr/

Accès routier

Beauvoisin, à 8 km de Vauvert par la route départementale RD 979, à 17km au sud de Nîmes par les routes départementales RD13, RD135 et RD 139.

Parking conseillé

Beauvoisin - Place de la fontaine

Lieux de renseignement

Office de Tourisme Cœur de Petite
Camargue
place Ernest Renan, 30600 Vauvert
accueil@otpetitecamargue.fr
Tel : 04 66 88 28 52
<https://coeurdepetitecamargue.fr/>
Accessibilité :

D'avril à octobre, du mardi au
vendredi de 09h00 à 12h30 et de
14h00 à 18h00 ainsi que les lundis et
samedis de 09h00 à 12h30 et jusqu'à
13h00 en juillet et août

De novembre à mars, du mardi au
vendredi de 09h00 à 12h30 et de
13h30 à 17h30 ainsi que du lundi au
samedi de 09h00 à 12h30



Source



Itinéraire proposé par CC
Petite Camargue
[https://
www.petitecamargue.fr/
actions-touristiques/](https://www.petitecamargue.fr/actions-touristiques/)

Sur votre chemin...



Le temple de Beauvoisin (A)

Créé en 1819 par Charles Durand, il est du même architecte que le grand temple de Vauvert ou encore le palais de justice de Nîmes.

Son style néoclassique est caractéristique de l'influence antique renaissante. Semi-circulaire, il est doté d'un portail monumental à colonnes et fronton triangulaire et d'un clocher.

L'ensemble est en pierre de taille.

Des fenêtres hautes éclairent la galerie supérieure intérieure.

Ce balcon semi-circulaire est recouvert de tomettes. Il repose sur des piliers de bois.

La chaire, monumentale, est bien conservée.

Il est inscrit sur la liste des Monuments Historiques depuis 2012.

Crédit photo : © Office de Tourisme Cœur de Petite Camargue