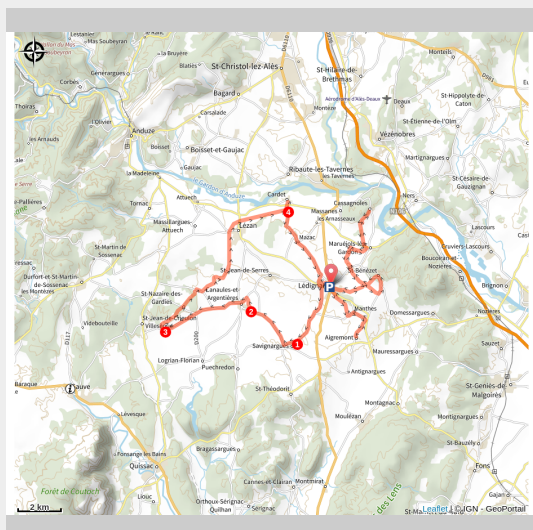


Boucle cyclo-découverte le Criterium des Vignes

CEVENNES - Lédignan



(© J. Milliot - CCPC)

Une boucle au départ de Lédignan, des allers-retours vers des villages typiques à découvrir... Un itinéraire à faire en plusieurs fois ou une seule pour les plus courageux !

En vous rendant dans différentes localités au centre authentique, vous circulerez au milieu des vignobles qui prendront différents aspects en fonction des saisons tout en admirant au loin les montagnes cévenoles

Infos pratiques

Pratique : Cyclo

Durée : 2 h 30

Longueur : 53.1 km

Dénivelé positif : 554 m

Difficulté : Facile

Type : Boucle

Thèmes : Faune et Flore,
Vignoble et terroir

Itinéraire

Départ : Lédignan - Place Roger Chabalié

Arrivée : Lédignan - Place Roger Chabalié

Balisage :  Boucle Cyclo-découverte

Communes : 1. Lédignan

2. Aigremont

3. Savignargues

4. Canaules-et-Argentières

5. Saint-Jean-de-Serres

6. Saint-Nazaire-des-Gardies

7. Lézan

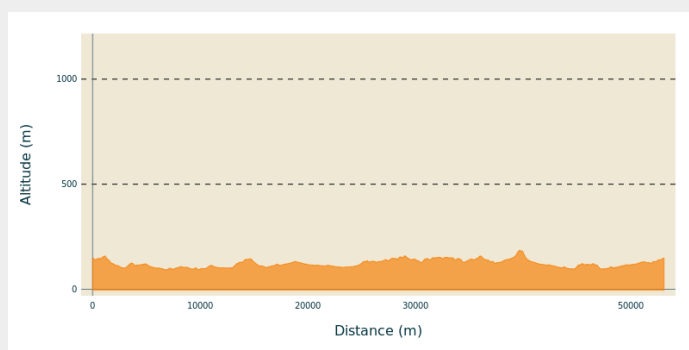
8. Cardet

9. Saint-Bénézet

10. Maruéjols-lès-Gardon

11. Cassagnoles

Profil altimétrique



Altitude min 93 m

Altitude max 185 m

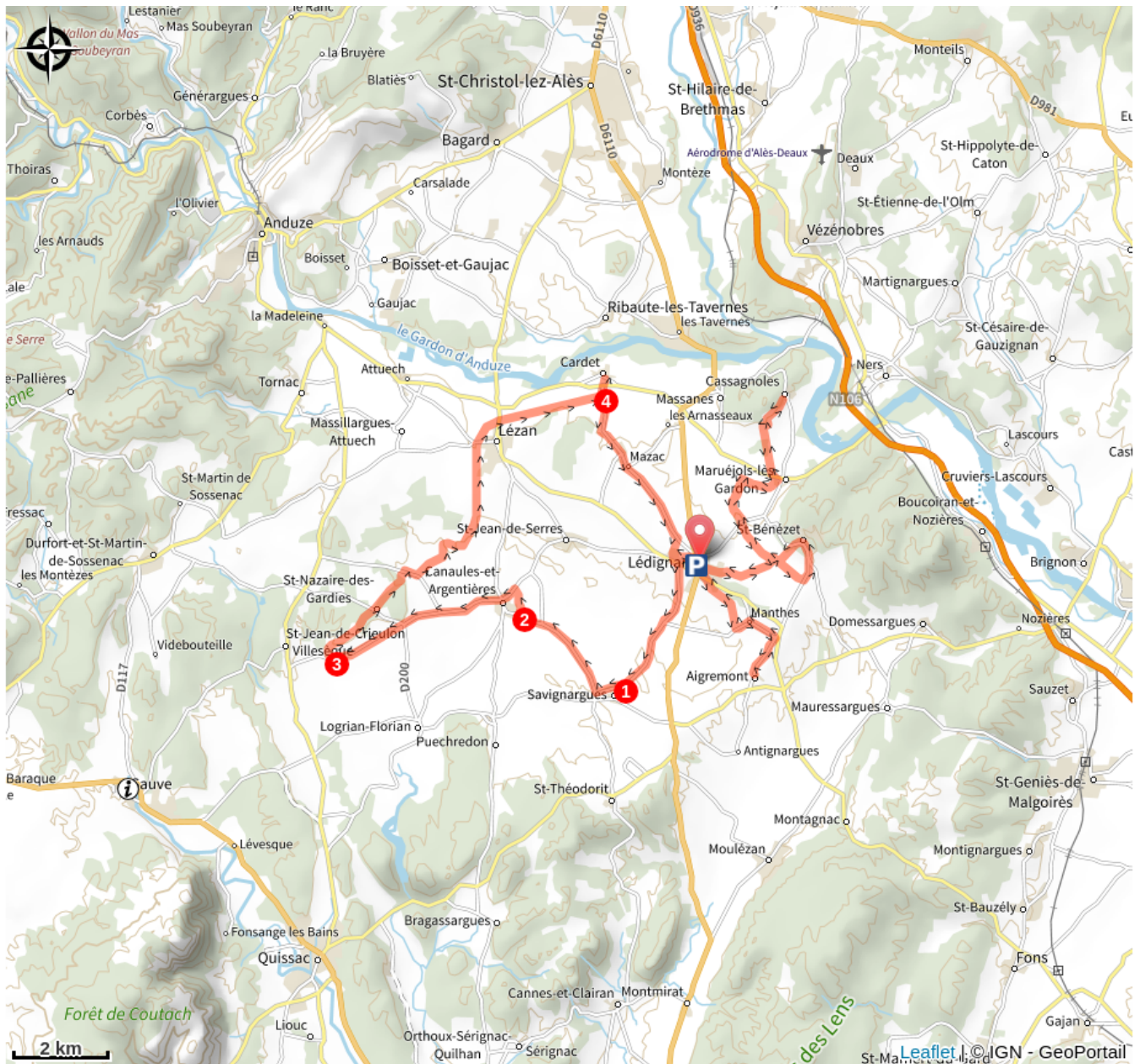
D - Face au Panneau d'accueil, pivotez sur votre droite et prenez la "**Grand Rue**" sur votre gauche jusqu'au carrefour où vous prendrez à gauche la "Rue du Castagno" puis la première rue à droite sur 500m. Prenez ensuite à gauche, puis à gauche sur la route d'Anduze puis la première à droite jusqu'à "**Savignargues**"

1. Au niveau du village, prendre la première route à droite et la suivre sur 600m avant de tourner à droite jusqu'à "**Canaules-et-Argentières**"
2. Au niveau du panneau d'entrée d'agglomération, prendre à droite et après 650m, prendre à gauche et continuer tout droit sur 2 800m en direction de "**St Nazaire-des-Gardies**". Au carrefour, prendre à droite sur le pont puis tourner à gauche en direction de "**Sauve**".
3. Après 450m, tourner à droite puis à droite et suivre la route jusqu'à "**St Nazaire-des-Gardies**". Au STOP, continuer tout droit jusqu'à la voie verte que vous prendrez à gauche jusqu'à "**Cardet**"
4. En sortant de la voie verte, faire un aller-retour vers "**Cardet**" puis suivre "**Les Arnasseaux par Mazac**". Au lieu-dit "**Mas Maza**", prendre légèrement à droite puis à gauche et continuer sur 2 000m. Tourner à droite "**Rue du 11 Novembre**", à gauche "**Chemin d'Anduzette**", à droite "**Rue du Castagno**",

la deuxième à gauche "**Rue de la Courroie**" et à gauche "**Grand Rue**" pour regagner le point de départ!

La promenade continue avec 3 allers-retours vers "**Aigremont**", "**St Bénézet**", "**Cassagnoles**". Suivez le balisage .

Sur votre chemin...



Toutes les infos pratiques

⚠ Recommandations

Pour votre confort et votre sécurité, équipez-vous du matériel adapté. Avant de vous engager sur le circuit, vérifiez s'il est adapté à votre niveau et vérifiez la météo. Restez sur les chemins balisés, respectez la nature, les aménagements et les parcelles cultivées, ne transportez pas et n'allumez pas de feu.

En été pensez à vous hydrater.
Bonne balade.

Comment venir ?

Transports

Retrouvez tous les transports en commun liO sur www.lio-occitanie.fr/

Sinon, pensez au covoiturage !

Accès routier

Lédignan se trouve à environ 35km au Nord-Ouest de Nîmes par la N106 puis en passant par Aigremont et à environ 20km au Sud-Ouest d'Alès par la N110 en passant par St Christol-lès-Alès et Massanes

Parking conseillé

Place Roger Chaballier

i Lieux de renseignement

Office de Tourisme du Piémont
Cévenol
26. rue des Boisseliers, 30 610 SAUVE
tourisme@piemont-cevenol.fr
Tel : 04-66-77-57-51
<https://www.piemont-cevenol-tourisme.com/>



Source



Itinéraire proposé par
CC Piémont Cévenol
[https://piemont-
cevenol-tourisme.com/](https://piemont-cevenol-tourisme.com/)