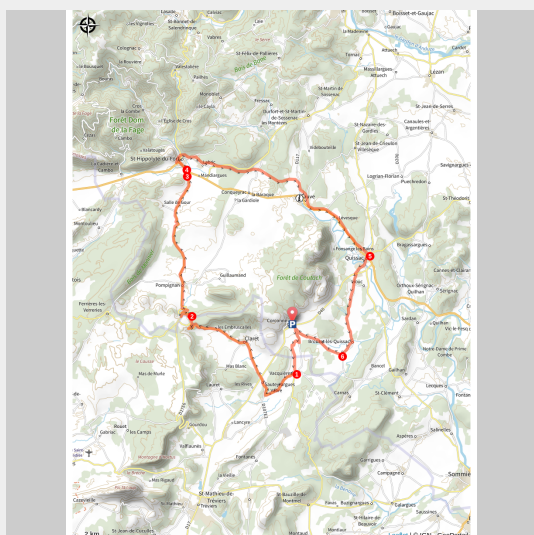


Boucle cyclo-découverte la Montée du Causse

CC du Piemont Cévenol - Corconne



(©Gard Tourisme)

Le Causse de Pompignan, entre Garrigue gardoise et héraultaise.

Une montée sportive pour admirer de haut les contreforts cévenol et une suite du parcours plus facile à la découverte des paysages.

Infos pratiques

Pratique : Cyclo

Durée : 3 h

Longueur : 54.8 km

Dénivelé positif : 588 m

Difficulté : Moyen

Type : Boucle

Thèmes : Espace Naturel,
Point de vue, Sommet,
Vignoble et terroir

Itinéraire

Départ : Corconne - Place de la Croix du Jeu.

Arrivée : Corconne - Place de la Croix du Jeu.

Balisage :  Boucle Cyclo-découverte

Communes : 1. Corconne

2. Pompignan

3. Saint-Hippolyte-du-Fort

4. Conqueyrac

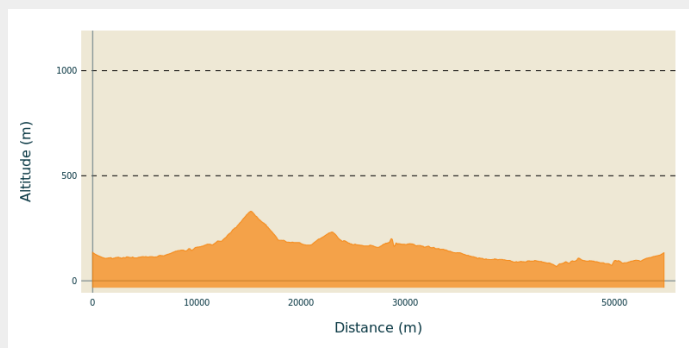
5. Sauve

6. Quissac

7. Liouc

8. Brouzet-lès-Quissac

Profil altimétrique



Altitude min 67 m

Altitude max 331 m

Le long de l'itinéraire, des poteaux directionnels vous guident. Le nom de lieu-dit et/ou la direction à suivre sont indiqués en **italique gras** et entre guillemets. Suivez le descriptif ci-dessous :

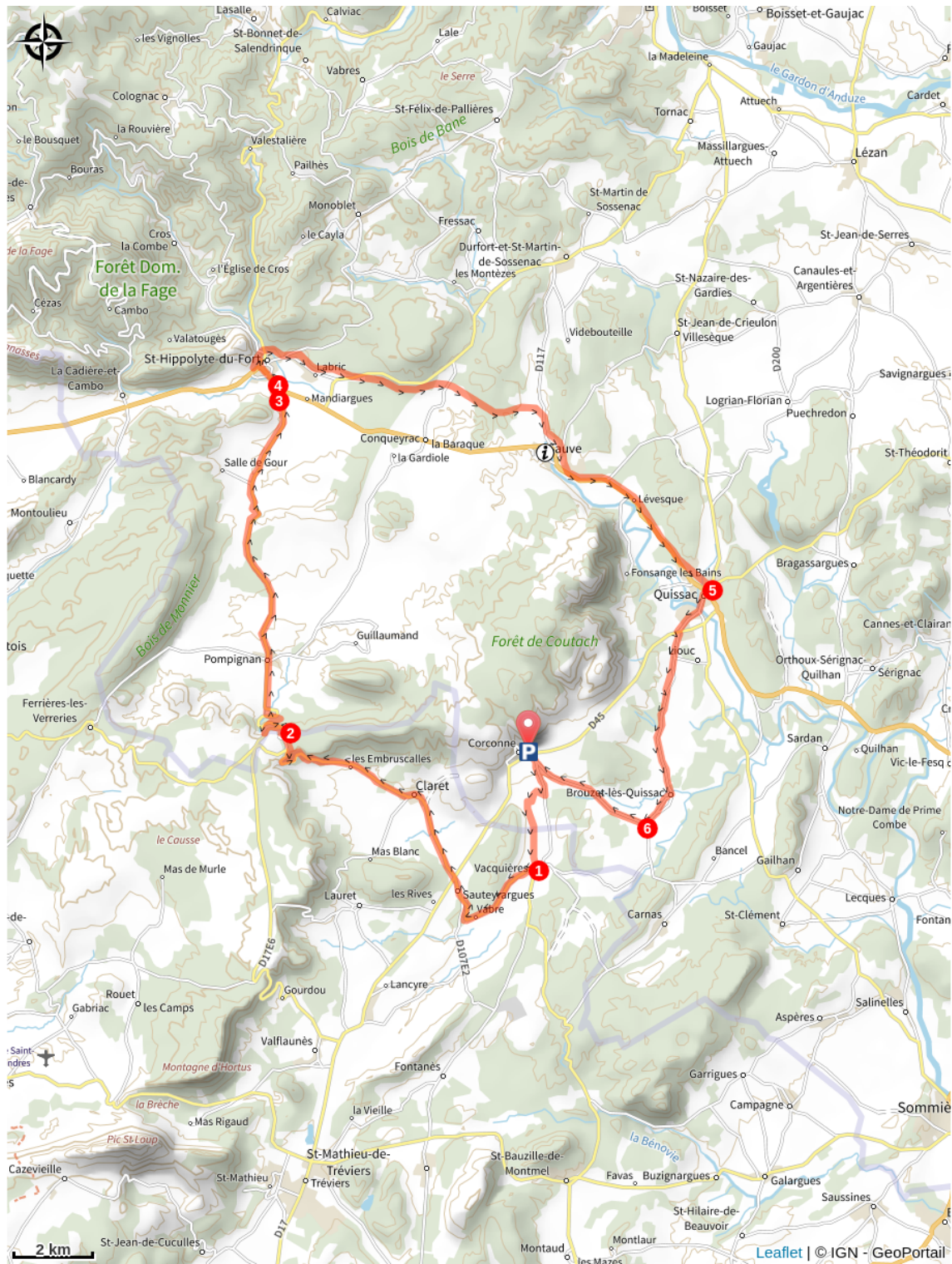
D - Depuis le parking, traversez le rond-point et empruntez la D234 en direction de "**Vacquières**".

1. De "**Vacquières**", empruntez la D107 pour passer par "**Sauteyrargues**", "**Claret**" et "**les Embruscales**". Poursuivez sur cette même route qui grimpe jusqu'au carrefour avec la D25.
2. Continuez la route qui redescend jusqu'à "**Pompignan**" puis se diriger vers "**St Hippolyte-du-fort**".
3. A l'intersection avec la route de Pompignan, continuez tout droit dans la "**Rue Octave Camplan**" puis la "**Rue de la Croix Haute**". Attention, vous allez à contre-sens des véhicules motorisés !
4. En arrivant au niveau du carrefour faisant face au Supermarché, tournez à gauche sur la D999. Continuer tout droit aux deux ronds-points. Empruntez la rampe d'accès et tournez à gauche. Empruntez le "**Chemin du Travès**" jusqu'à l'entrée de la voie verte où vous prendrez à droite.
5. A la fin de la voie verte à "**Quissac**", prenez la troisième sortie du rond-point et continuer tout droit jusqu'au feu. Traversez la D999 en direction du centre-ville. Après avoir traversé le Vidourle et le "**Faubourg du Pont**", continuez tout droit sur la "**route de Montpellier**". Au rond-point, prenez la deuxième sortie en

direction de "**Brouzet-lès-Quissac**". Après avoir traversé le village, continuez la route.

6. Au carrefour, tournez sur votre droite en direction de "**Corconne**". Continuez tout droit pour regagner le parking "**Place de la Croix du Jeu**".

Sur votre chemin...



Toutes les infos pratiques

Recommandations

Pour votre confort et votre sécurité, équipez-vous du matériel adapté. Avant de vous engager sur le circuit, vérifiez s'il est adapté à votre niveau et vérifiez la météo. Restez sur les chemins balisés, respectez la nature, les aménagements et les parcelles cultivées, ne transportez pas et n'allumez pas de feu.

En été pensez à vous hydrater.
Bonne balade.

Comment venir ?

Transports

Retrouvez tous les transports en commun liO sur www.lio-occitanie.fr/

Sinon, pensez au covoiturage !

Accès routier

Corconne se trouve au Sud Ouest à environ 8km de Quissac via la D45.

Parking conseillé

Place de la Croix du Jeu

Lieux de renseignement

Office de Tourisme du Piémont
Cévenol
26. rue des Boisseliers, 30 610 SAUVE
tourisme@piemont-cevenol.fr
Tel : 04-66-77-57-51
<https://www.piemont-cevenol-tourisme.com/>



Source



Itinéraire proposé par
CC Piémont Cévenol
<https://piemont-cevenol-tourisme.com/>