

Balade sur le chemin de Saint-Jacques-de-Compostelle

MEDITERRANEE CAMARGUE - Vauvert



Pèlerins sur le GR 653, la Voie d'Arles des chemins de Saint Jacques de Compostelle (@Cyril Devauchaux pour l'Office de Tourisme Cœur de Petite Camargue)

Une randonnée sur les pas des pèlerins sur la voie d'Arles des chemins de Saint-Jacques-de-Compostelle.

Appréciez la sérénité de cette boucle de 7 km qui vous fera cheminer au fil des sous-bois et des vignobles de l'AOC Costières de Nîmes.

Audioguidage du parcours disponible via l'appli smartphone Rando Gard téléchargeable sur App Store et Google Play

Infos pratiques

Pratique : Pédestre

Durée : 2 h

Longueur : 6.9 km

Dénivelé positif : 106 m

Difficulté : Facile



Type : Boucle

Thèmes : Architecture et patrimoine, Vignoble et terroir

Itinéraire

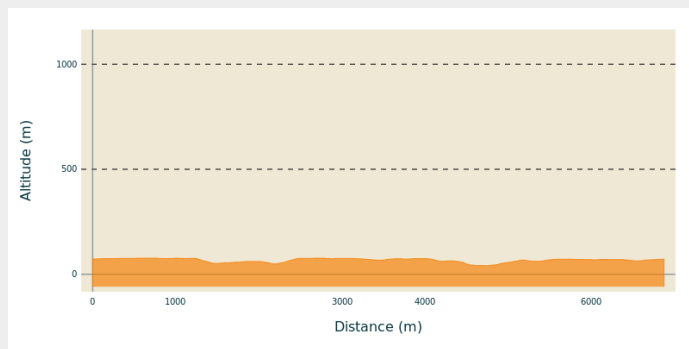
Départ : Vauvert - Le Cournier

Arrivée : Vauvert - Le Cournier

Balisage :  GR  Réseau local (balisage jaune et mobilier signalétique)

Communes : 1. Vauvert

Profil altimétrique



Altitude min 41 m
Altitude max 77 m

Le long de l'itinéraire, des poteaux directionnels vous guident. Le nom de lieu-dits et/ou de direction à suivre est indiqué en ***italique gras*** et entre guillemets. Suivez le descriptif ci-dessous:

D - Depuis l'aire d'accueil des pèlerins de "***Le Cournier***", suivre la direction du "***Laquet de Fenestralle***".

1. Au poteau "***Laquet de Fenestralle***", prendre à droite direction "***Le moulin***".
2. Arrivé au poteau "***Le moulin***", prendre à droite direction "***Le Cournier***" pour les derniers 500m qui vous permettront de rejoindre votre point de départ, aire d'accueil des pèlerins.

Parcours issu du carto-guide de la collection départementale Espaces Naturels Gardois "Des Costières aux étangs de Camargue, autour du chemin de Saint Jacques"

Sur votre chemin...



 Aire d'accueil des pèlerins de Saint-Jacques de Compostelle (A)

 Histoire de l'AOC Costières (C)

 Les Salines de Vauvert (B)

Toutes les infos pratiques

Recommandations

Pour votre confort et votre sécurité, équipez-vous du matériel adapté.

Avant de vous engager sur le circuit, vérifiez s'il est adapté à votre niveau et vérifiez la météo.

Restez sur les chemins balisés, respectez la nature, les aménagements et les parcelles cultivées, ne transportez pas et n'allumez pas de feu.

En été pensez à vous hydrater.

Bonne balade !

Comment venir ?

Transports

Ligne TER Nîmes - Le-Grau-du-Roi avec arrêt en gare de Vauvert (train à 1€ toute l'année !)

Lignes de bus 132, 133 et 134

Retrouvez tous les transports en commun liO sur www.lio-occitanie.fr/

Sinon pensez à covoiturer !

Accès routier

Vauvert, à 27 km au sud de Nîmes par la route départementale RD 135

Parking conseillé

Parking du Courmier, chemin du Grès, Vauvert

Lieux de renseignement

Office de Tourisme Cœur de Petite
Camargue
place Ernest Renan, 30600 Vauvert
accueil@otpetitecamargue.fr
Tel : 04 66 88 28 52
<https://coeurdepetitecamargue.fr/>
Accessibilité :

D'avril à octobre, du mardi au
vendredi de 09h00 à 12h30 et de
14h00 à 18h00 ainsi que les lundis et
samedis de 09h00 à 12h30 et jusqu'à
13h00 en juillet et août

De novembre à mars, du mardi au
vendredi de 09h00 à 12h30 et de
13h30 à 17h30 ainsi que du lundi au
samedi de 09h00 à 12h30



Source



Itinéraire proposé par CC
Petite Camargue
[https://
www.petitecamargue.fr/
actions-touristiques/](https://www.petitecamargue.fr/actions-touristiques/)

Sur votre chemin...



Aire d'accueil des pèlerins de Saint-Jacques de Compostelle (A)

L'arrivée du Chemin de Compostelle, la Voie d'Arles, à Vauvert, est matérialisée par une nouvelle aire de repos et d'informations.

Pèlerins, randonneurs, vous apercevrez au loin, au lieu dit le Cournier, la silhouette en fer d'un pèlerin qui vous accueille au cœur d'une belle pinède ombragée !

Des bancs ainsi qu'un panneau d'informations et de services sont à votre disposition pour améliorer votre passage chez nous !

Crédit photo : Cyril Devauchaux



Les Salines de Vauvert (B)

Les Salines de Vauvert, une exploitation de sel gemme, dont le gisement descend à plus de 2500 m de profondeur.

Ce gisement est vieux de 23 millions d'années lorsque le Golfe du Lion s'est ouvert et où la Méditerranée a submergé le bassin de Camargue et au-delà.

L'extraction du sel nécessite la mise en place de forages profonds qui emploient des méthodes de type « pétrolier ».

Les Salines sont desservies en eau par le canal d'irrigation Philippe Lamour.

La saumure extraite saturée en sel, est stockée dans le grand réservoir à ciel ouvert et ensuite injectée dans un pipeline appelé saumoduc, long de 90 km, reliant Vauvert à Fos sur Mer. La saumure est ensuite transformée en chlore, soude et hydrogène par le procédé de l'électrolyse.

Crédit photo : kem one



Histoire de l'AOC Costières (C)

Après la seconde guerre mondiale, les caves coopératives, dont le développement a été fulgurant, contrôlent l'essentiel de la production. Pour le ministre de l'Agriculture de l'époque, il est temps de restructurer les organisations professionnelles viticoles. Il charge alors Philippe Lamour, brillant avocat parisien, résistant notoire et propriétaire dans les Costières de Nîmes, de cette mission. Cet homme, en collaboration avec le baron Le Roy va devenir un personnage incontournable de la viticulture régionale et marquer à jamais l'identité de la future AOC Costières de Nîmes. Il est à l'origine des VDQS (vins délimités de qualité supérieure), qu'il met en place dès 1945. En 1989, l'appellation change de nom et devient Costières de Nîmes. Aujourd'hui, l'engouement suscité par ses vins, notamment chez les Nîmois, en fait une valeur montante des vignobles de la Vallée du Rhône.

Crédit photo : © Office de Tourisme Cœur de Petite Camargue