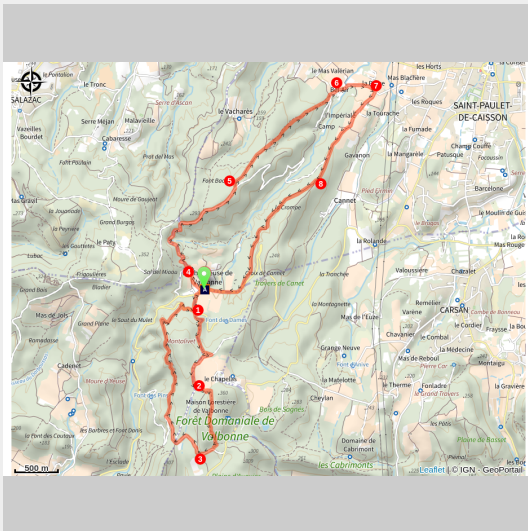


La Chartreuse de Valbonne

Provence - Saint-Paulet-de-Caisson



La Chartreuse de Valbonne (© Gard Tourisme)

Profitez d'un instant d'évasion au départ de la majestueuse Chartreuse de Valbonne classée Monument historique, et plongez-vous dans la forêt domaniale révélée par une végétation septentrionale dans un climat méridional.

Cachée dans une cuvette verdoyante au centre du massif de Valbonne, la chartreuse est le point de départ de deux balades abritées du soleil permettant de découvrir la richesse de la forêt domaniale.

Audioguidage du parcours disponible via l'appli smartphone Rando Gard téléchargeable sur App Store et Google Play

Infos pratiques

Pratique : Pédestre

Durée : 5 h

Longueur : 13.5 km

Dénivelé positif : 427 m

Difficulté : Difficile

Type : Boucle

Thèmes : Archéologie et histoire, Architecture et patrimoine, Espace Naturel

Itinéraire

Départ : Chartreuse de Valbonne

Arrivée : Chartreuse de Valbonne

Balisage : — PR

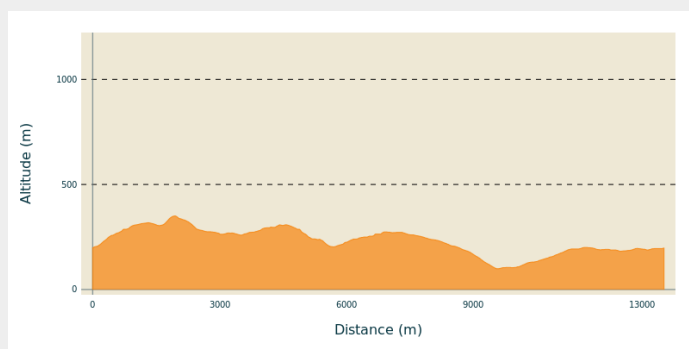
Communes : 1. Saint-Paulet-de-Caisson

2. Saint-Michel-d'Euzet

3. Saint-Laurent-de-Carnols

4. Salzac

Profil altimétrique




Altitude min 99 m

Altitude max 350 m

Le long de l'itinéraire, des poteaux directionnels vous guident. Le nom de lieu-dits et/ou de direction à suivre est indiqué en ***italique gras*** et entre guillemets. Suivez le descriptif ci-dessous:

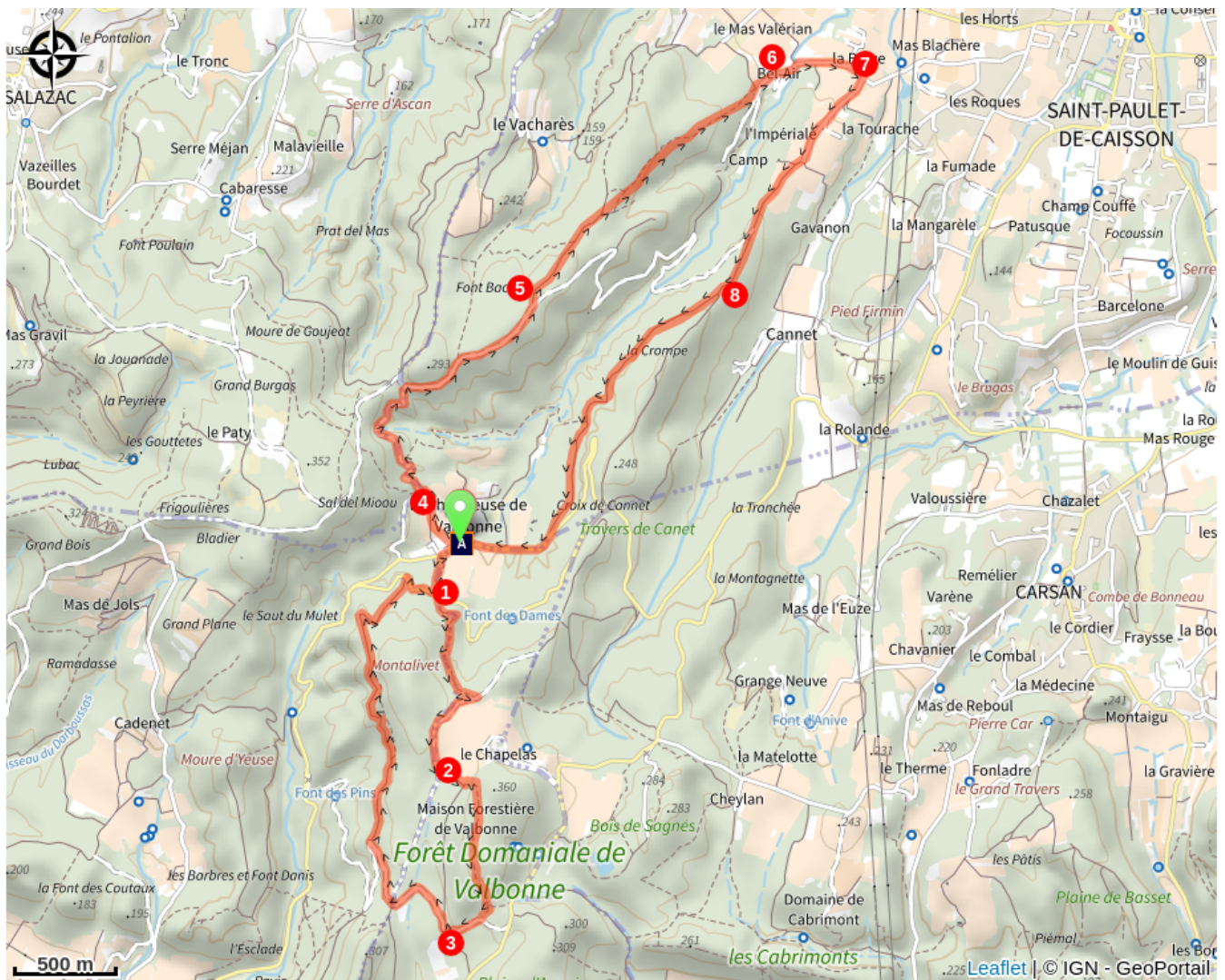
D - À « ***La Chartreuse de Valbonne*** », après le panneau routier indiquant la Chartreuse, monter à gauche par un sentier sous les arbres en direction de « ***Font des Dames*** ».

1. À « ***Font des Dames*** », couper la D 23 et prendre en direction de « ***Chapelas*** ». En haut de la côte, à « ***Chapelas*** », suivre la piste carrossable à droite vers « ***Le Sarraier*** » et contourner la vigne.
 2. Descendre à gauche sur 200 m. Après la parcelle de vignes, monter à droite par une sente. Au sommet de la côte, continuer tout droit en pente douce sur 500 m. En bas, prendre à droite sur 50 m. Quitter le GR® 42 à « ***Le Sarraier*** » pour cheminer sur la piste forestière par la droite en direction de « ***Terre à blé*** ».
 3. À l'intersection, descendre à gauche. À l'intersection suivante, à « ***Terre à blé*** », aller en direction de « ***Vieille Route de Montalivet*** » par une piste forestière qui permet de découvrir les hêtres [> arbres au tronc gris et lisse]. Aller à droite sur la route pour rejoindre « ***Font des Dames*** ».
1. Descendre la sente de l'aller, jusqu'à « ***La Chartreuse de Valbonne*** ». Prendre alors à gauche dans les vignes devant la chartreuse direction « ***Chemin de la Tourache*** ».
 - 2.

4. Arriver au poteau, rejoindre la piste forestière qui mène au col de « **Croix de Sablé** » puis bifurquer à droite en direction de « **La Croisée Tourache Valérian** ».
5. Quitter la route forestière et s'engager à gauche dans un sentier qui descend en pente douce sous les pins sylvestres. Rester sur le sentier principal ( **bien suivre le balisage**).
6. Descendre la route à gauche. À l'intersection avec une autre route, prendre à gauche vers le vallon.
7. À « **La Croisée Tourache Valérian** », bifurquer à droite direction « **Mas de Tourache** » sur la route, après le mas de la Broze. Continuer par une route forestière qui monte dans la garrigue à droite d'une vigne à « **Mas de Tourache** » puis direction « **Chemin de Saint- Jean** ».
8. Poursuivre à droite en montée régulière par « **Chemin de Saint-Jean** », puis sur la route et regagner le parking.

Parcours issu du topoguide départemental Le Gard à Pied (édition FFRandonnée - 2024)

Sur votre chemin...



Chartreuse de Valbonne (A)

Toutes les infos pratiques

Comment venir ?

Transports

Retrouvez tous les transports en commun liO sur www.lio-occitanie.fr/

Sinon, pensez au covoiturage !

Accès routier

Chartreuse de Valbonne (commune de Saint- Paulet- de- Caisson), à 10 km à l'ouest de Pont Saint- Esprit par la D 23

Parking conseillé

à l'entrée de la chartreuse

i Lieux de renseignement

Office de Tourisme Provence Occitane
(Bureau de Pont-Saint-Esprit)

La Cazerne - 70 boulevard Gaston
Doumergue, 30 130 PONT-SAINT-
ESPRIT

Tel : 04 66 39 44 45

<https://www.provenceoccitane.com/>

Accessibilité : Ouverture:

Le lundi de 10h à 12h30 et de 13h30 à
17h

Du mardi au vendredi de 9h30 à
12h30 et de 13h30 à 17h

Le samedi de 9h30 à 12h30



Source



Ce site est géré par le
Département du Gard
[https://www.gard.fr/
accueil.html](https://www.gard.fr/accueil.html)



En

collaboration avec la FFRandonnée du
Gard

<https://gard.ffrandonnee.fr/>

Sur votre chemin...



Chartreuse de Valbonne (A)

Un monastère monument historique, une association, des vins en Côtes du Rhône, un hébergement et des activités culturelles. L'ancienne chartreuse de Valbonne était un monastère de moines-ermites de l'ordre des Chartreux dont l'ensemble des bâtiments occupe une grande surface. Fondée en 1203*, elle est située dans un vallon au coeur d'une forêt millénaire abritant des essences rares en région méditerranéenne, sur la communauté d'agglomération du Gard rhodanien, dans le département du Gard et la région Occitanie.

Elle dispose d'une église conventuelle, d'un grand cloître (355 mètres de périmètre) et d'un petit cloître (début XIIIème siècle) et de nombreuses chapelles. Plusieurs de ses tours ainsi que la toiture de l'église conventuelle et son clocher sont couverts de tuiles vernissées de style bourguignon conférant à l'ensemble un aspect des plus pittoresques pour une chartreuse provençale.

Crédit photo : ©Gard Tourisme