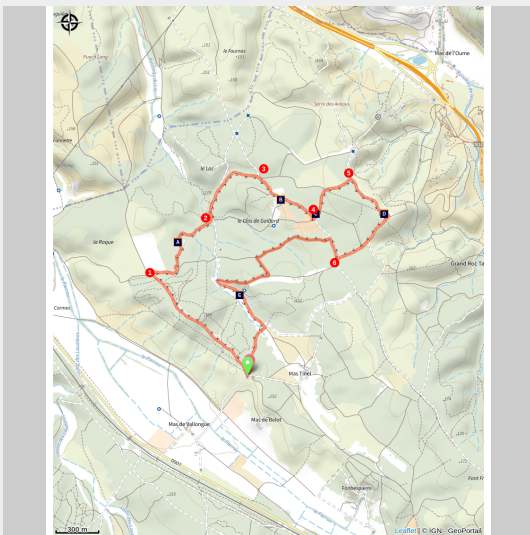


Le Clos de Gaillard

CA de Nîmes - Métropole - Nîmes



Chemin de garrigue

Saviez- vous que ces espaces, aujourd'hui garrigues hostiles, étaient jadis fortement cultivées : 12 000 enclos à la fin du XVIIIe siècle... Un circuit familial et pédagogique.

Le Clos Gaillard est un espace naturel de la ville de Nîmes. Ce site victime d'incendie a fait l'objet de reboisement avec des essences forestières résistantes au feu façonnant le paysage d'aujourd'hui. Un parcours propice à la découverte en famille avec de nombreuses haltes d'interprétation et surtout de superbes points de vue sur les sommets emblématiques entourant le Gard (le Pic Saint-Loup, les Cévennes, le Mont Bouquet, le Mont Ventoux).

Audioguidage du parcours disponible via l'appli smartphone Rando Gard téléchargeable sur App Store et Google Play

Infos pratiques

Pratique : Pédestre

Durée : 3 h

Longueur : 6.5 km

Dénivelé positif : 101 m

Difficulté : Facile

Thèmes : Espace Naturel, Faune et Flore

Itinéraire

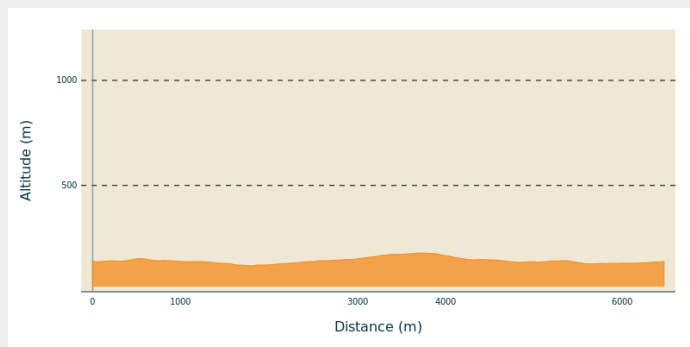
Départ : Vallongue (commune de Nîmes)

Arrivée : Vallongue (commune de Nîmes)

Balisage : — PR

Communes : 1. Nîmes

Profil altimétrique



Altitude min 118 m

Altitude max 178 m

Le long de l'itinéraire, des poteaux directionnels vous guident. Le nom de lieu-dits et/ou de direction à suivre est indiqué en ***italique gras*** et entre guillemets. Suivez le descriptif ci-dessous:

D - Du parking, partir en direction de « ***La Roque*** » (nord- ouest).

1. À « ***La Roque*** », prendre à droite direction « ***Les Figuiers*** » puis, à l'intersection suivante, obliquer sur la gauche vers l'enclos des deux cèdres.
2. À « ***Les Figuiers*** », tourner vers la gauche direction « ***Les Pins Noirs*** » sur une piste large puis, à la patte d'oie, prendre à droite pour atteindre un grand carrefour de quatre chemins.
3. À « ***Les Pins Noirs*** » (jonction avec le GR® 700 Chemin de Régordane), aller à droite direction « ***Les Cèdres Centenaires*** ».
4. À « ***Les Cèdres centenaires*** », quitter le GR® 700 et prendre le chemin à gauche en direction de « ***L'aire de pique- nique*** ». **Possibilité d'aller au belvédère, à gauche (10 min A/R).**
5. Le chemin monte légèrement pour atteindre un point de vue sur la combe du Mas de l'Oume. Descendre à droite.
6. À « L'aire de ***pique- nique*** », prendre à droite jusqu'à « ***La Cédraie expérimentale*** ». Tourner alors à gauche en direction du « ***Vallon de l'Eau Rare*** ». Prendre ensuite à gauche pour remonter le vallon, passer devant un mazet (à gauche du chemin) avec sa source aménagée. Poursuivre vers la droite en direction de « ***Clos de Gaillard*** » et atteindre le parking.

Parcours issu du topoguide départemental Le Gard à Pied (édition FFRandonnée - 2024)

Toutes les infos pratiques

Recommandations

- Prudence : ne rien laisser de visible dans les véhicules
- Éviter les périodes de forte chaleur

Comment venir ?

Transports

Retrouvez tous les transports en commun liO sur www.lio-occitanie.fr/

Sinon, pensez au covoiturage !

Accès routier

Vallongue (commune de Nîmes), à 10 km au nord-ouest de Nîmes par la RN 106 et la D 907

Parking conseillé

Entrée du Clos Gaillard

Source



Ce site est géré par le
Département du Gard
[https://www.gard.fr/
accueil.html](https://www.gard.fr/accueil.html)



En

collaboration avec la FFRandonnée du
Gard


<https://gard.ffrandonnee.fr/>

Sur votre chemin...



L'enclos des deux cèdres et sa capitelle (abri de berger) (A)

Ici un vaste enclos délimité par un mur en pierre sèche avec en son centre, une capitelle isolée, ouverte vers le couchant. Dans un paysage jusqu'alors sans frontière, l'enclos s'impose en garrigue à l'apogée du développement rural (18 et 19ème siècles) comme le signe d'une appropriation individuelle sur un espace collectif, et la marque d'une agriculture de l'extrême. Plus fortement structurée que partout ailleurs, la Garrigue nîmoise comprendrait quelque 12000 enclos totalisant environ 2500 kilomètres de murs...



Sur la gauche capitelle "La Grande seule" (B)

Cette cabane bâtie en pierre sèche tire son nom d'une situation isolée assez exceptionnelle, les capitelles étant autour de Nîmes fréquemment accolées aux murs d'enclos. Abris agricoles, elles servaient à stocker provisoirement les outils ou une partie de la récolte d'olives, de raisins...

Assez récentes (18 et 19ème siècles), les capitelles obéissent à un mode de couverture pratiqué depuis des millénaires: celui de la "fausse voûte", élevée sans mortier ni coffrage. Si le principe est très simple (des pierres plates posées en encorbellement), la réalisation nécessite un grand savoir-faire. Seules les mieux bâties des capitelles ont résisté au temps. Celle-ci a été restaurée en 1992.



la cédraie expérimentale (C)

Le Cèdre, essence de qualité et résistante au feu a déjà été introduit à Clos de Gaillard il y a un siècle. Cette station-ci constitue une nouvelle expérience à caractère scientifique, menée conjointement par l'I.N.R.A et l'O.N.F. Une sélection de cèdre du Liban et de l'Atlas a pour but d'améliorer génétiquement ces espèces.



Vigie incendie (D)

La garrigue est un milieu sec sensible au risque incendie. Chaque année les forêts gardoises sont victimes d'incendies par malveillance, négligence ou feux non contrôlés.

À la suite d'un énième incendie, en 1974, la Ville de Nîmes et l'ONF le reboisent. L'incendie de l'été 1989, qui ravagea en grande partie le Clos Gaillard, provoqua une réflexion sur une utilisation différente du lieu.

Les vigies incendie constituent un moyen de défense contre le feu avec la surveillance des premiers signes de fumée et un réseau de pistes de Défense des Forêts Contre les Incendies (D.F.C.I).

Pour la sécurité de tous, ne faites pas de feu, ne fumer pas en espace naturel.



la source du Maset (E)

Les sources du Clos de Gaillard proviennent d'un même phénomène dit karstique: l'eau de pluie disparaît par des fissures ou des galeries dans les profondeurs du calcaire, pour ressortir à des distances ou avec des délais variables. Ici, les 2 sources sont ainsi très inégales. Très ténue, celle du maset alimente un bassin toujours plein protégé par une voûte. Celle du chemin a un débit puissant mais très ponctuel: elle ne coule qu'après les fortes précipitations.

Attention, cette eau n'est pas contrôlée!