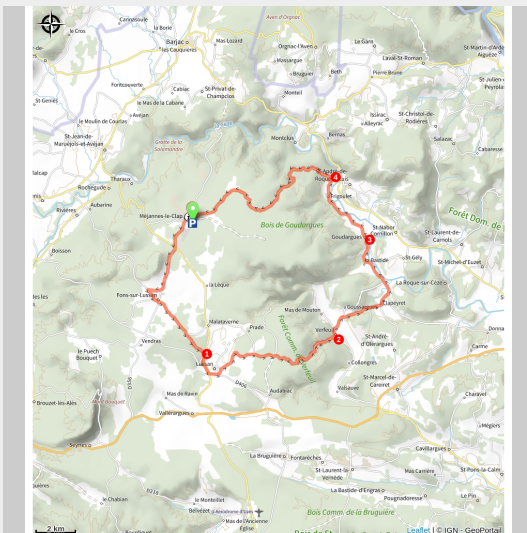


Boucle cyclo sportive la Venise Gardoise

CEVENNES - Méjannes-le-Clap



(JM. André/ Gard Tourisme)

Boucle cyclo-sportive "La Venise Gardoise", vous traverserez de magnifiques villages typiques de la région.

Boucle principalement en milieu naturel et en sous bois, avec une première partie à tendance descendante avec quelques bosses, suivie d' une partie de transition roulante avant la montée finale de sept kilomètres qui permettra de tester votre vélocité avant le retour sur Méjannes le Clap.

Audioguidage du parcours disponible via l'appli smartphone Rando Gard téléchargeable sur App Store et Google Play

Infos pratiques

Pratique : Cyclo

Durée : 2 h 30

Longueur : 44.7 km

Dénivelé positif : 483 m

Difficulté : Moyen

Type : Boucle

Thèmes : Architecture et patrimoine, Espace Naturel, Point de vue

Itinéraire

Départ : Méjannes-le-Clap

Arrivée : Méjannes-le-Clap

Communes : 1. Méjannes-le-Clap

2. Fons-sur-Lussan

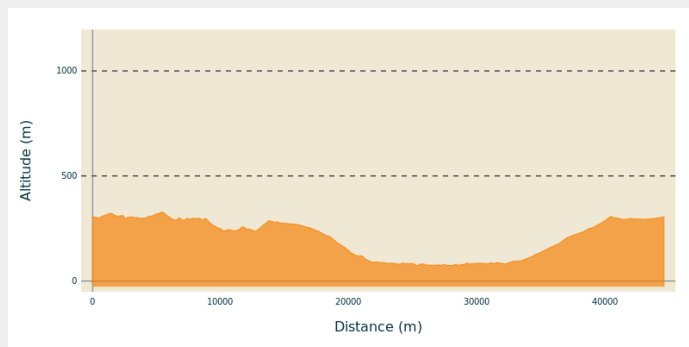
3. Lussan

4. Verfeuil

5. Goudargues

6. Saint-André-de-Roquepertuis

Profil altimétrique



Altitude min 73 m

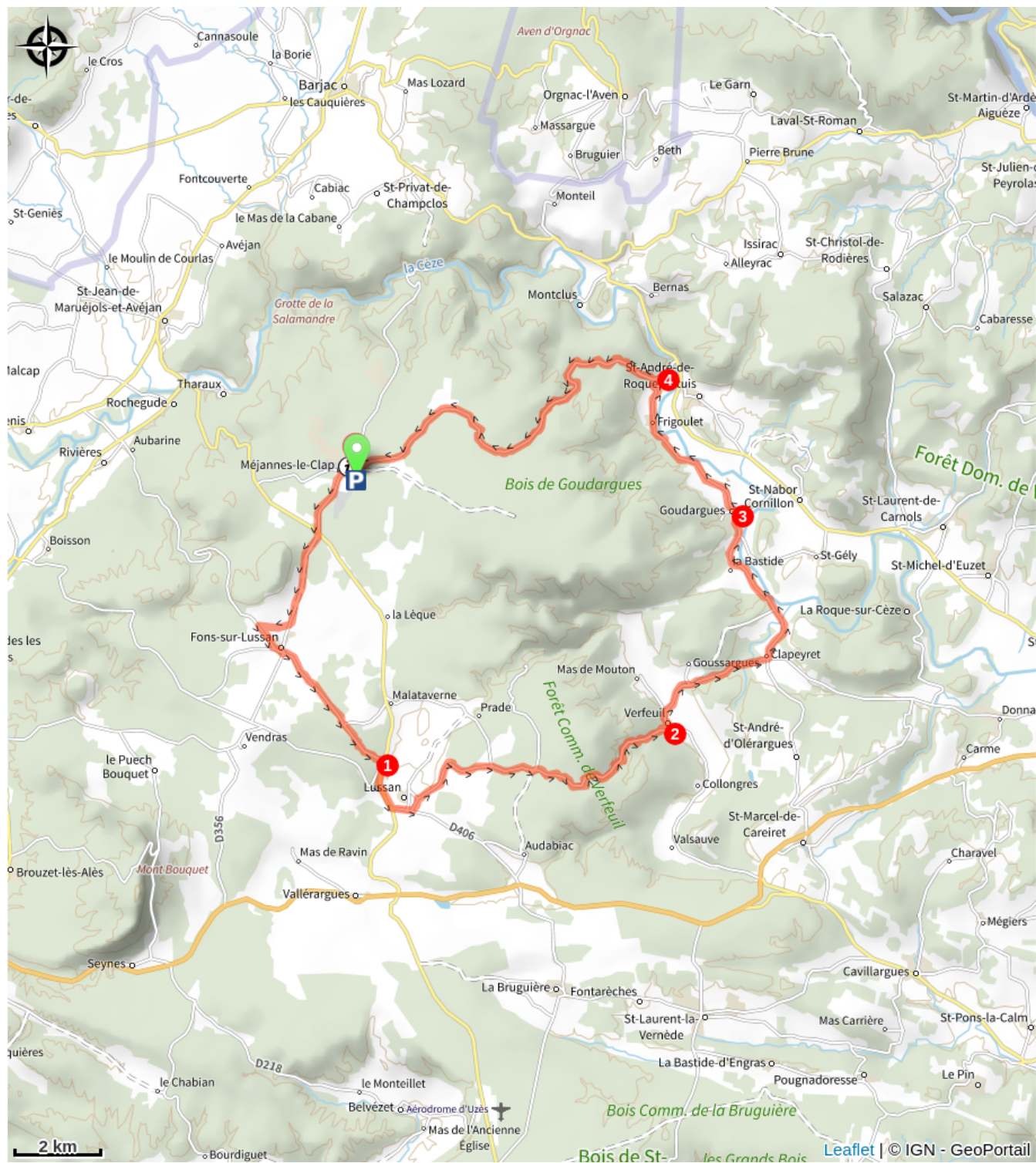
Altitude max 329 m

D-Parking du gymnase.

Départ de "**Méjannes le Clap**" prendre la D147a direction "Lussan", "**Uzès**", au croisement avec la D979 traverser tout droit direction "**Fons sur Lussan**". Après avoir traverser le village suivre la direction "**Lussan**" sur D187.

1. Au croisement D979 tourner à droite direction "**Uzès**". Après environ 1.5km au rond point prendre la troisième sortie direction "**Lussan, Verfeuil**" sur la D143, puis après 500m tourner à gauche sur D143 direction "**Verfeuil**".
2. Arriver au village tourner à gauche direction "**Goudargues**" sur D143. Au lieu dit "**Clapeyret**" au stop tourner à gauche direction "**Goudargues**".
3. Dans le village après avoir traversé le canal tourner à gauche direction "**Frigoulet**" sur D371.
4. Après environ 4.5km tourner à gauche direction "**Mejannes le Clap**" sur la D167. Retour au point de départ.

Sur votre chemin...



Toutes les infos pratiques

⚠ Recommandations

Pour votre confort et votre sécurité, équipez vous du matériel adapté. Avant de vous engager sur le circuit, vérifiez s'il est adapté à votre niveau et vérifiez la météo. Respectez la nature, les aménagements et les parcelles cultivées, ne transportez pas et n'allumez pas de feu. En été pensez à vous hydrater. Bonne balade.

Comment venir ?

Transports

Retrouvez tous les transports en commun liO sur www.lio-occitanie.fr/

Sinon, pensez au covoiturage !

Accès routier

Méjannes-le-Clap, à 30km au nord d'Uzès par les RD979 et 167

Parking conseillé

Parking du gymnase.

i Lieux de renseignement

Office de Tourisme de Cèze Cévennes
(Bureau de Méjannes-le-Clap)

accueil@mejannesleclap.com

Tel : 04.66.24.42.41

<http://www.tourisme-mejannes-le-clap.com>

