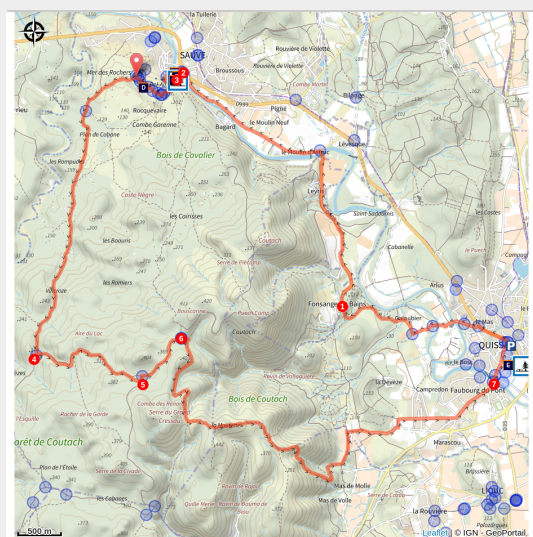


Randonnée Les chênes de Coutach

Gard



(FFRandonnée Gard)

Ruelles et porches de Sauve et Quissac, abords du Vidourle, Mer des Rochers et garrigue, sommet de la Mouette, autant de joyaux à découvrir en quelques heures.

Ruelles et porches de Sauve et Quissac, abords du Vidourle, Mer des Rochers et garrigue, sommet de la

Infos pratiques

Pratique : Pédestre

Durée : 8 h

Longueur : 21.6 km

Moutette, autant de bijoux à découvrir en quelques heures.

Audioguidage du parcours disponible via l'appli smartphone Latitude Gard téléchargeable sur App Store et Google Play

Dénivelé positif : 539 m

Difficulté : Très difficile

Type : Boucle

Thèmes : Archéologie et histoire, Architecture et patrimoine, Espace Naturel

Itinéraire

Départ : Quissac

Arrivée : Quissac

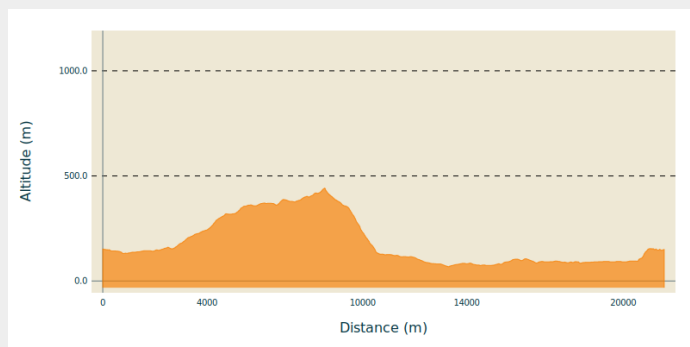
Balisage : — PR

Communes : 1. Sauve

2. Liouc

3. Quissac

Profil altimétrique



Altitude min 68 m

Altitude max 442 m

Le long de l'itinéraire, des poteaux directionnels vous guident. Le nom de lieu-dits et/ou de direction à suivre est indiqué en **italique gras** et entre guillemets. Suivez le descriptif ci-dessous:

Départ possible de Sauve 2.

Très important : ne pas quitter le sentier balisé entre 3 et 5.

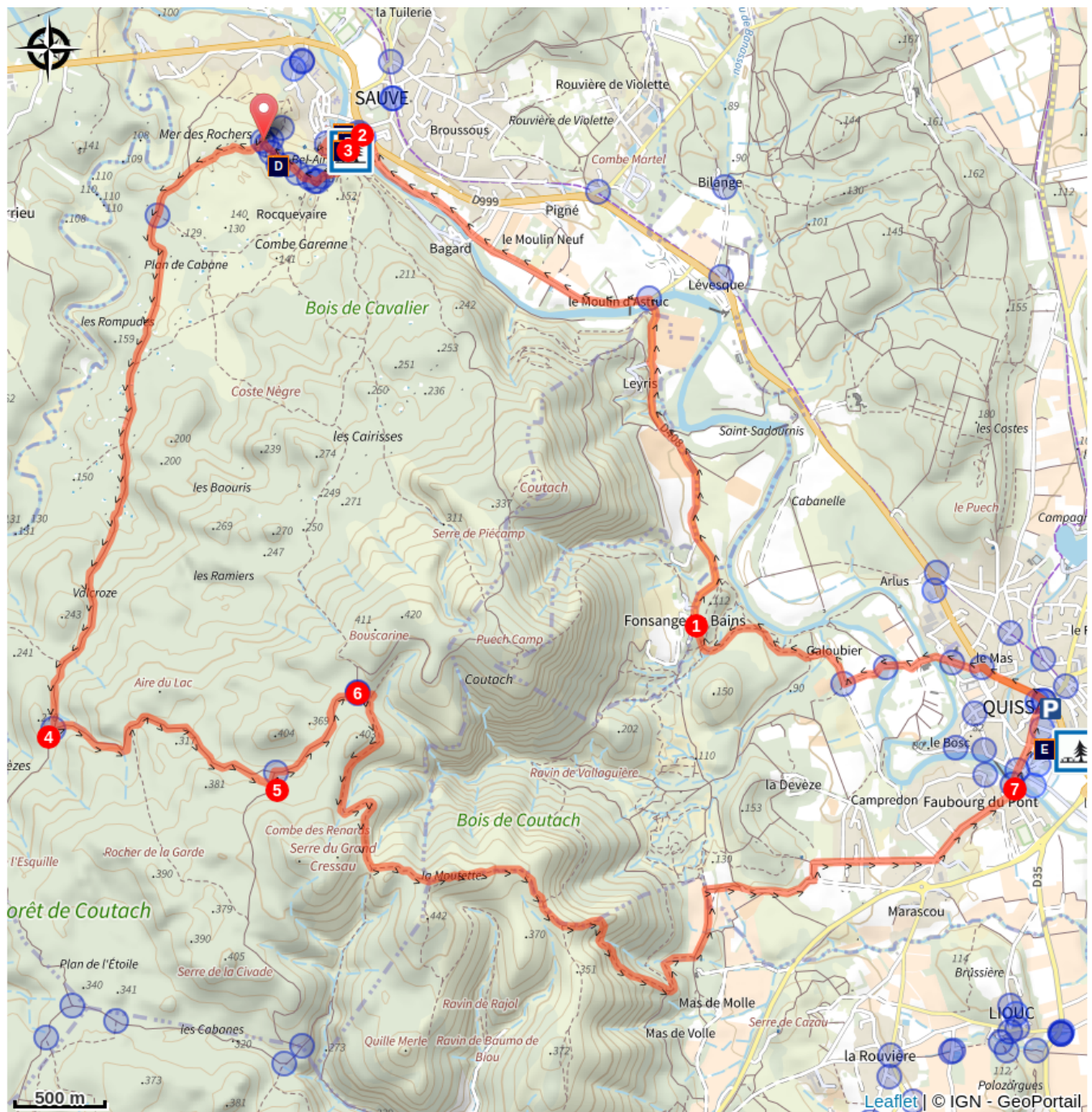
D - Du parking de la poste, suivre le GR® 63 en longeant la D 999 en direction de Sauve. À « **La Prise d'eau** », prendre à gauche jusqu'à « **Le Collège** » ; emprunter les deux passages à gué. À « **Chemin des Vignes** », continuer tout droit sur la piste sur 300 m jusqu'à « **Galoubier** » et bifurquer à droite




1. À la sortie du sentier forestier, suivre la D 408 et franchir le Vidourle. Au « **Moulin d'Astruc** », emprunter à gauche la route, puis un chemin ; longer le Vidourle et arriver à Sauve.

2. À « **La Vabre** », emprunter le vieux pont, passer sous le porche et rejoindre « **Porte vieille** ». **Variante (20 km) qui passe au Leiris (470 m) [plusieurs points de vue] : suivre « Coutach ».**
3. Suivre le balisage qui serpente entre porches et ruelles ; il conduit à la Mer des Rochers. Atteindre « **Roquevaire** », se diriger vers « **L'Aven** » par « **les Escaliers** ». Parcourir le sentier qui traverse le chaos calcaire et débouche sur une calade. Prendre à gauche et rejoindre un chemin carrossable qui traverse la forêt de Coutach.
4. À « **La Vache Morte** », bifurquer à gauche sur le chemin direction « **Le Mazet de Garde** ». Rejoindre une piste.
5. À « **Le Mazet de Garde** », suivre le chemin de gauche. Quitter la piste principale, prendre à droite un sentier pour atteindre « **Coutach** ».
6. À « **Coutach** », virer à droite à angle aigu en direction de « **Quissac** ». Poursuivre sur un sentier en corniche qui descend ensuite de manière abrupte et atteint la proximité du château de Planque. Se diriger vers le nord par un chemin qui longe les premiers champs cultivés. Atteindre « **Traverse des Canards** » et prendre à droite.
7. À « **Faubourg du Pont** », traverser le Vidourle jusqu'à « **Le Pont Vieux** » et prendre la rue en face (rue du Pont) vers le centre-ville, la mairie et les commerces.

Parcours issu du topoguide départemental Le Gard à Pied (édition FFRandonnée - 2024)

Sur votre route...



-  Sauve, village de caractère (A)
-  La Porte Neuve (C)
-  TEST Patrimoine culturel - fiche type (E)

-  Le Pont Vieux à Sauve (B)
-  La Mer des Rochers (D)

Toutes les informations pratiques

Recommandations

Avant de vous engager sur le circuit, vérifiez s'il est adapté à votre niveau et vérifiez la météo.

Restez sur les chemins balisés, respectez la nature, les aménagements et les parcelles cultivées, ne transportez pas et n'allumez pas de feu.

En été pensez à vous hydrater.

Eviter les périodes de forte chaleur.

Bonne balade.

Comment venir ?

Transports

Retrouvez tous les transports en commun liO sur www.lio-occitanie.fr/

Sinon, pensez au covoiturage !

Accès routier

Quissac, à 42 km à l'ouest de Nîmes par la D 999

Parking conseillé

de la poste ; départ possible de Sauve

Source



Ce site est géré par le
Département du Gard
[https://www.gard.fr/
accueil.html](https://www.gard.fr/accueil.html)



En

collaboration avec la FFRandonnée du
Gard

<https://gard.ffrandonnee.fr/>

Sur votre route...



Sauve, village de caractère (A)

Adossé au flanc du massif du Coutach au pied duquel coule le fleuve Vidourle, Sauve est un remarquable village médiéval labellisé « Village de Caractère ».

Crédit : Deborah Malaga OT Sauve



Le Pont Vieux à Sauve (B)

Longtemps, seuls des passages à gué permettent de traverser le Vidourle. Ce pont est construit entre le 11^e et le 13^e siècle afin que les voyageurs, les muletiers et les charretiers puissent accéder à la ville et à l'abbaye Saint-Pierre de Sauve.

Crédit : D.Malaga OT SAUVE



La Porte Neuve (C)

Elle s'ouvre dans la partie sud-est du rempart dont on distingue quelques vestiges.

Crédit : D.Malaga OT SAUVE



La Mer des Rochers (D)

Sur les hauteurs du village de Sauve, en plein cœur du Massif du Coutach, la Mer de Rochers offre aux promeneurs un spectacle magnifique, à la fois sauvage et comme sculpté par la nature au cours des siècles. Un site féérique à découvrir en famille.

Crédit : © JM André/Gard Tourisme



TEST Patrimoine culturel - fiche type (E)

Grand musée du Chocolat