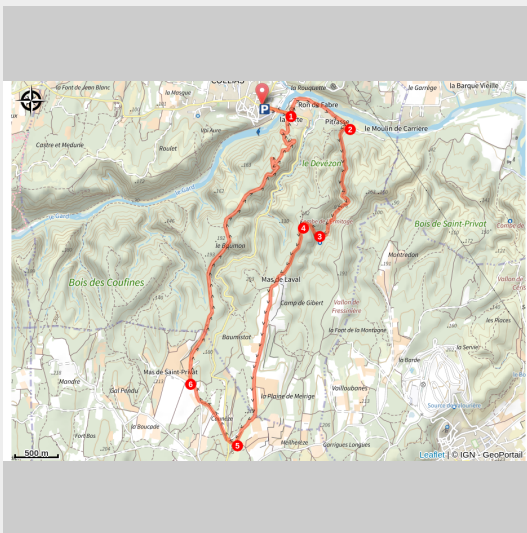



L'Ermitage de Collias

NIMES PONT DU GARD - Collias



(FFRandonnée Gard)

La balade offre des vues panoramiques et chemine au creux de vallons resserrés chargés d'une histoire religieuse étonnante.

Appréciez les multiples saveurs d'un pays accueillant : la combe ombragée d'une ripisylve verdoyante, le recueillement d'un sanctuaire médiéval, les cultures du plateau et la garrigue !

Audioguidage du parcours disponible via l'appli smartphone Rando Gard téléchargeable sur App Store et Google Play

Infos pratiques

Pratique : Pédestre

Durée : 3 h

Longueur : 12.0 km

Dénivelé positif : 249 m

Difficulté : Moyen

Type : Boucle

Thèmes : Architecture et patrimoine, Eaux et rivières, Faune et Flore

Itinéraire

Départ : Collias

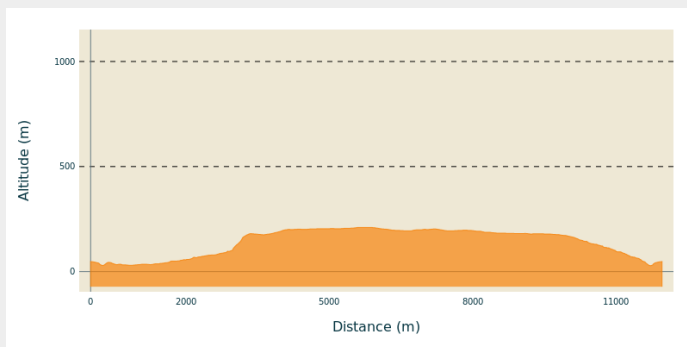
Arrivée : Collias

Balisage : — PR

Communes : 1. Collias

2. Cabrières

Profil altimétrique



Altitude min 28 m

Altitude max 210 m

Le long de l'itinéraire, des poteaux directionnels vous guident. Le nom de lieu-dits et/ou de direction à suivre est indiqué en ***italique gras*** et entre guillemets. Suivez le descriptif ci-dessous:

D - À « **Collias** », descendre la D 3 vers le Gardon et franchir le pont de Collias.

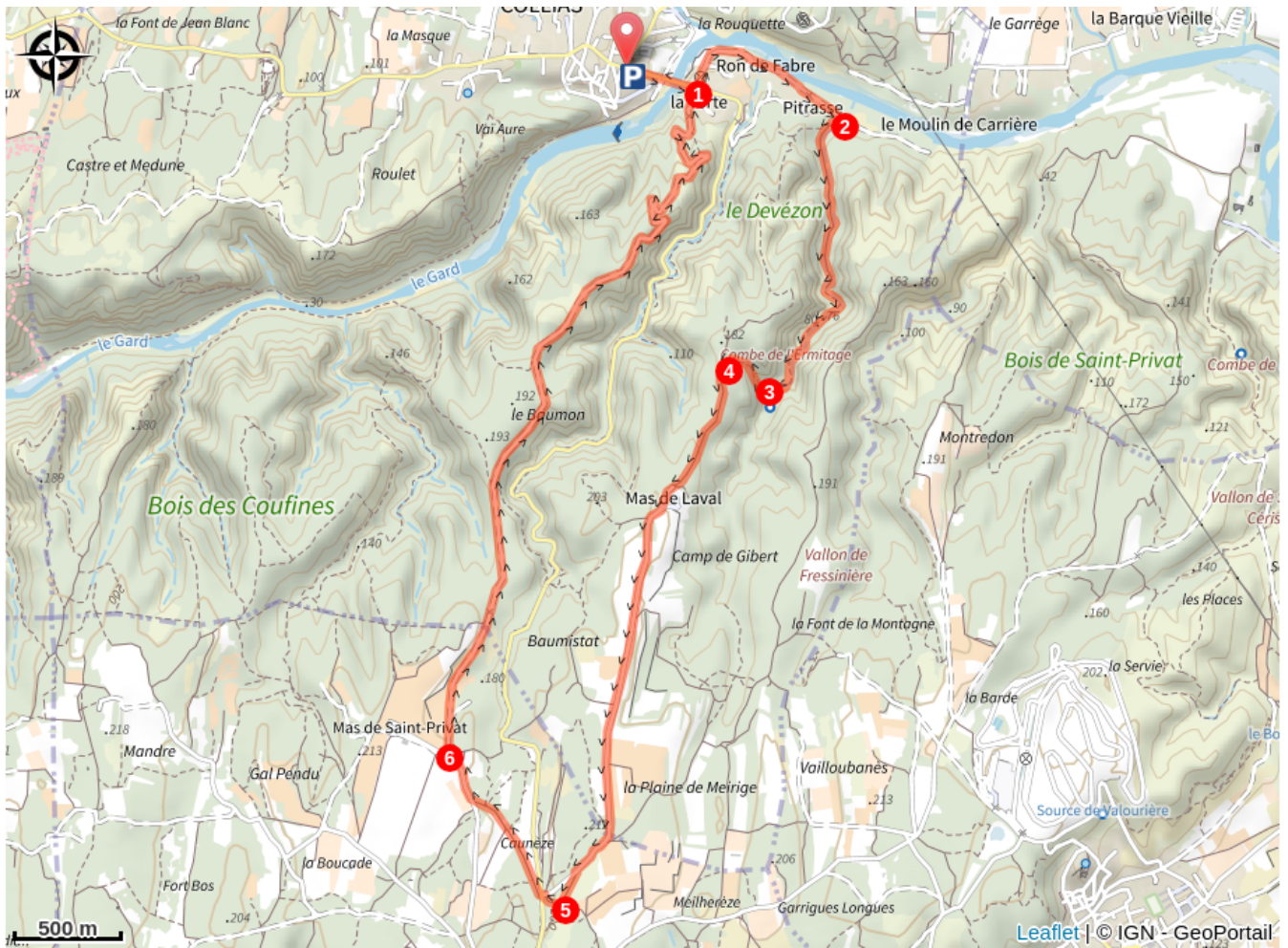
1. À « **Grand Devois** », passer les portes du pont. Prendre à gauche la première rue qui descend, direction « **Ron de Fabre** ». Suivre la route qui longe le Gardon et traverse une zone pavillonnaire. Parcourez 1 km environ, prendre un chemin à droite sur 30 m pour arriver à « **Cantadu** » (***)calvaire.
> Variante de durée identique par le petit sentier plus escarpé : suivre « le Grand Serre » à droite.
2. Poursuivre vers « **L'Ermitage** » sur un chemin large et sablonneux qui serpente dans la combe de l'Ermitage au cœur de la ripisylve. Franchir sept gués. Après le septième, parcourir 100 m.
3. À « **L'Ermitage** », passer à droite l'arche du petit pont de pierre et monter vers la chapelle entre les murets de pierre sèche. Face à l'autel, grimper à gauche par la sente (⚠ prudence : surplomb). Laisser la croix de pierre à droite et monter sur un chemin difficile (marches calcaires). * *Retour possible à « **Collias** » par « **Cantadu** », 1 h.*
4. À « **Le Grand Serre** », bifurquer à gauche en direction de « **Caunèze** » sur un chemin carrossable jusqu'au mas de Laval. Prendre à droite plein sud et suivre la direction « **Caunèze** ».
5. À « **Caunèze** », traverser la D 3 (⚠ prudence !) et obliquer à droite sur un chemin de terre. Longer une propriété grillagée et prendre à droite la route du mas Saint- Privat.

6. Descendre tout droit par la piste DFCI B54 qui ondule sur la crête. Elle serpente en lacets marqués de vieilles bornes en pierre de Vers [> ancienne voie construite au début du xixe qui reliait Collias à Cabrières. Surnommée localement « la Torte », elle doit son nom au fait qu'elle comportait de nombreux lacets et, en ce sens, était tortueuse]. Au village, prendre le premier chemin à gauche qui ramène au pont en passant par « Ron de Fabre » puis « Le Grand Devois »

1. À « **Grand Devois** », regagner le point de départ.
> Musée du Castor.

Parcours issu du topoguide départemental Le Gard à Pied (édition FFRandonnée - 2024)

Sur votre chemin...



Toutes les infos pratiques

⚠ Recommandations

- Éviter les périodes de forte chaleur
- Gués entre 2 et 3
- Montée difficile entre 3 et 4

Comment venir ?

Transports

Retrouvez tous les transports en commun liO sur www.lio-occitanie.fr/

Sinon, pensez au covoiturage !

Accès routier

Collias, à 10 km au sud- est d'Uzès par les D 981 et D 3

Parking conseillé

Place du village, 200 m avant le pont rive gauche (parking payant toute l'année)

i Lieux de renseignement

Office de Tourisme Uzès - Pont du Gard
(bureau de Remoulins)
Place des Grands Jours, 30 210
REMOULINS

info@uzes-pontdugard.com

Tel : 04 66 22 68 88

<https://www.uzes-pontdugard.com/>

Accessibilité : Ouverture:

Avril à Octobre :

Du lundi au samedi matin : 9h30

-12h30/14h-18h



Source



Cet itinéraire est géré
par le Département du
Gard

[https://www.gard.fr/
accueil.html](https://www.gard.fr/accueil.html)



En

collaboration avec la FFRandonnée du
Gard

<https://gard.ffrandonnee.fr/>