

Les vestiges gallo- romains, un ancien chemin de Saint- Jacques- de- Compostelle, la route du Sel et la guerre de Cent Ans, c'est une grande promenade dans l'histoire du Languedoc à découvrir.

Audioguidage du parcours disponible via l'appli smartphone Latitude Gard téléchargeable sur App Store et Google Play

Longueur : 20.2 km

Dénivelé positif : 432 m

Difficulté : Difficile

Type : Boucle

Thèmes : Archéologie et histoire, Architecture et patrimoine, Eaux et rivières

Itinéraire

Départ : Le Pin

Arrivée : Le Pin

Balisage :  PR

Communes : 1. Le Pin

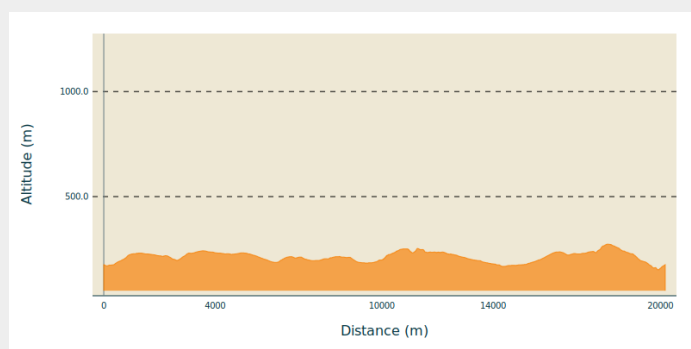
2. Pognadoresse

3. La Capelle-et-Masmolène

4. Saint-Pons-la-Calm

5. Gaujac

Profil altimétrique



Altitude min 152 m

Altitude max 274 m

Le long de l'itinéraire, des poteaux directionnels vous guident. Le nom de lieu-dits et/ ou de direction à suivre est indiqué en **italique gras** et entre guillemets. Suivez le descriptif ci-dessous:

Départ possible à La Capelle- et- Masmolène (7).

D - À « **Le Pin – Église** », prendre la direction « **Pognadoresse** » par « **La Garonne** » puis par « **Les Planes** ». Couper la D 5 puis s'engager en face sur un sentier qui la rejoint.

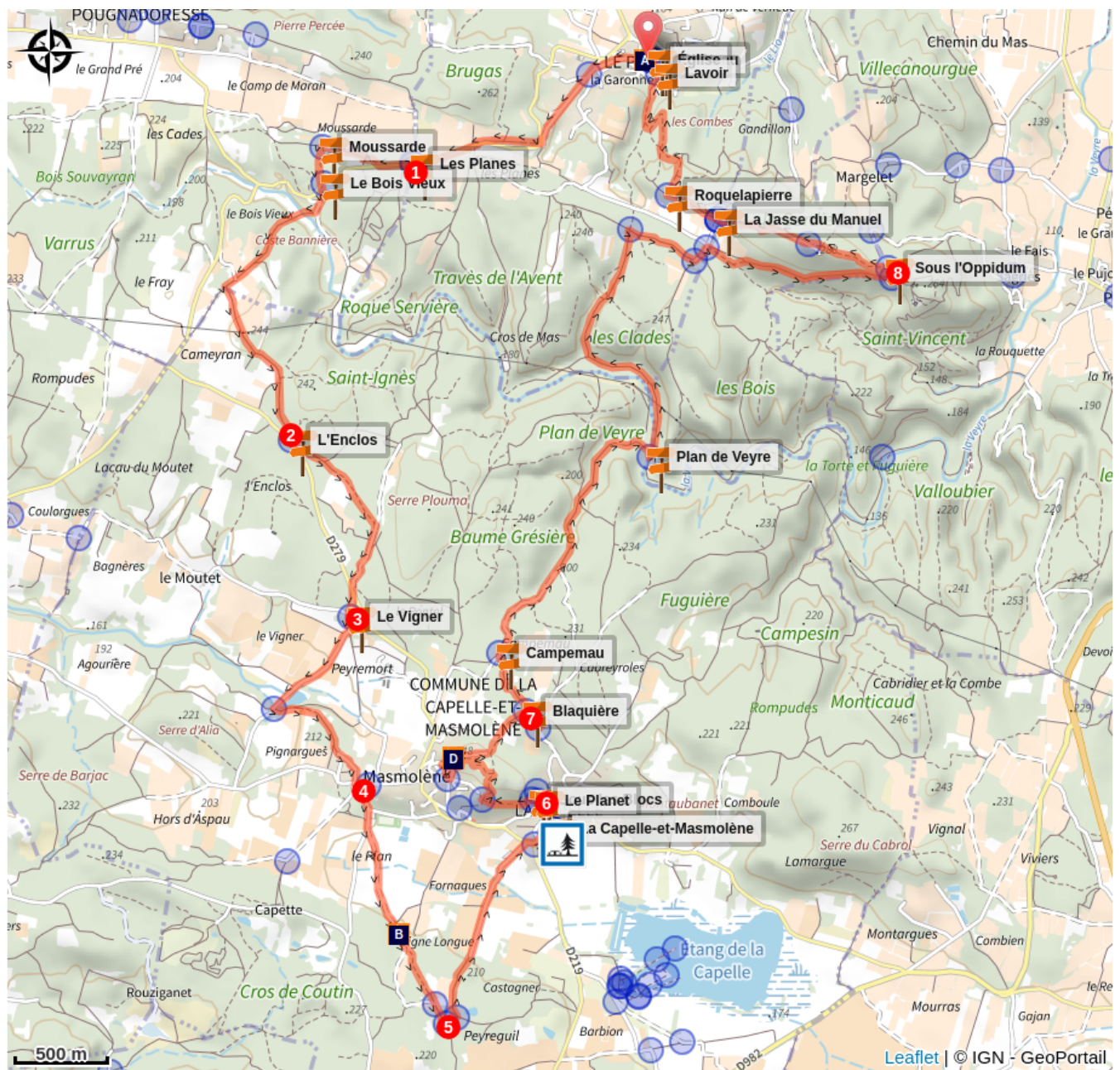
1. À « **Les Planes** », prendre en direction de « **Moussarde** » en continuant la route sur 150 m, puis suivre à droite le chemin. À « **Moussarde** », aller




direction « **Bois Vieux** » en s'enfonçant dans la garrigue sur un petit sentier. À « **Bois Vieux** », suivre la direction « **L'Enclos** » en coupant la D 5 au pont puis tourner à droite.



2. À « **L'Enclos** », faire 30 m sur la D 279 direction « **Le Vigner** », puis partir à gauche. Aux arbres fruitiers, tourner à gauche, puis continuer jusqu'à couper à nouveau la route.
3. À « **Le Vigner** », continuer tout droit puis suivre la route à droite pendant 600 m. Dépasser la mare à gauche et prendre le sentier qui remonte à gauche en direction de Masmolène. Le sentier devient goudronné à partir du chemin de la Fontanelle jusqu'à « **Le Plan** ».
4. Prendre direction « **Peyreguil** », aller tout droit en direction du bois, puis prendre à gauche le sentier sablonneux. Continuer jusqu'à la sortie du bois.
5. Tourner à gauche en direction de « **La Capelle – château** ». Longer le château. Au bout de la place de l'église, suivre « **Les Blocs de la Capelle** » par la rue Hélias- de- Saint- Irieix, traverser la place de la Fontaine et la place de l'évêque d'Uzès.
6. À « **Le Planet** », tourner à gauche. À « **Sous les Blocs** » continuer tout droit par un petit sentier longeant une maison. À « **Les Rochers** » prendre à droite sur une piste, puis à gauche sur un petit sentier qui grimpe au- dessus du village [*** point de vue sur le village, sentier botanique et ruines de cabanes néolithiques]. Redescendre vers le village par la rue de la Veyrière. À « **Masmolène** », remonter vers le haut du village par la place du 19- mars- 1962, la rue de la Gironade puis la montée jusqu'à l'église. Contourner la chapelle puis redescendre par le sentier. Prendre à gauche sur la route. *** Possibilité d'éviter l'ancien moulin en prenant à gauche (15 min plus court).
7. À la « **Blaquière** », tourner à droite, puis prendre à gauche à « **Caseret- Blaquière** » et suivre la piste [> ancien moulin]. Passer « **Campemau** » puis « **Plan de Veyre** » et, après 2 km, franchir un ruisseau. À « **Plan de Veyre** », prendre la direction « **Les Bois** » en longeant le ruisseau. À la clairière, aller à droite, puis suivre toujours la direction « **Les Bois** ». À « **Les Bois** », suivre la direction « **Oppidum Saint- Vincent** » par une sente.
8. À « **Oppidum Saint- Vincent** », se diriger vers « **Sous l'Oppidum** », puis vers « **La Gardie** ». À « **La Gardie** », prendre la direction « **Jasse de Manuel** » puis « **Roquelapierre** », suivre la direction « **Le Pin** » qui ramène au village en passant par « **Le Pin – Lavoir** » et « **Le Pin – Château** ».

Parcours issu du topoguide départemental Le Gard à Pied (édition FFRandonnée - 2024)

Sur votre route...



-  Le Pin (A)
-  Château de la Capelle (C)
-  Chapelle Saint-Pierre (E)

-  Village de Masmolène. (B)
-  Chapelle (D)

Toutes les informations pratiques

Recommandations

Avant de vous engager sur le circuit, vérifiez s'il est adapté à votre niveau et vérifiez la météo.

Restez sur les chemins balisés, respectez la nature, les aménagements et les parcelles cultivées, ne transportez pas et n'allumez pas de feu.

En été pensez à vous hydrater.

Eviter les périodes de forte chaleur.

Bonne balade.

Comment venir ?

Transports

Retrouvez tous les transports en commun liO sur www.lio-occitanie.fr/

Sinon, pensez au covoiturage !

Accès routier

Le Pin, à 13 km au sud-ouest de Bagnols-sur-Cèze par la D 5

Parking conseillé

autour de l'église

Source



Ce site est géré par le
Département du Gard
[https://www.gard.fr/
accueil.html](https://www.gard.fr/accueil.html)



En

collaboration avec la FFRandonnée du
Gard

<https://gard.ffrandonnee.fr/>

Sur votre route...



Le Pin (A)

Le charme de la nature
Crédit : OT PROVENCE OCCITANE



Village de Masmolène. (B)

Selon l'Armorial général de France, la fusion des deux bourg date de la fin du XVIIème siècle. En 1802, cependant, les 2 communes sont de nouveau séparées, à la demande des habitants. Un acte officiel daté de 1814 atteste que les deux agglomérations forment une seule commune. Mais une requête des habitants de 1851 demande de nouveau la séparation... Ainsi il y aurait eu plusieurs allers-retours successifs. Aujourd'hui, chaque bourg possède encore son église, son bâtiment public qui abritait école et mairie, son château, son cimetière et son château d'eau. Jusqu'en 1995, on votait séparément à La Capelle et à Masmolène. Aujourd'hui, la mairie se situe à égale distance entre La Capelle et Masmolène.
Crédit : ©Gard Tourisme



Château de la Capelle (C)

Le Château de La Capelle-et-Masmolène, château féodal du XIème siècle qui fut la résidence d'été des Évêques d'Uzès.
Crédit : ©Gard Tourisme



Chapelle (D)

Lors de son édification, au XIème siècle, elle est de style roman et orientée est/ouest vers l'étoile Spica de la constellation de la Vierge où s'est concentré un rare regroupement de planètes en 949, 1008, 1057. Ce signe du ciel s'estompera peu à peu.

Construite à cheval sur la crête rocheuse qui devait abriter un sanctuaire préchrétien, sa position de montagne du milieu : monsmediolanum => mon molena, peut-être de borne entre peuples gaulois, en fait un lieu propice au sacré. Des alignements de blocs sont encore présents à proximité.
Crédit : ©Gard Tourisme



Chapelle Saint-Pierre (E)

À l'origine, elle est la chapelle du château d'un seigneur inconnu, vassal d'Uzès, dont la tour qui la jouxte était le donjon chargé de surveiller le nord de l'Uzège. Edifiée, au XI^{ème} siècle, elle est de style roman.

Crédit : ©Gard Tourisme