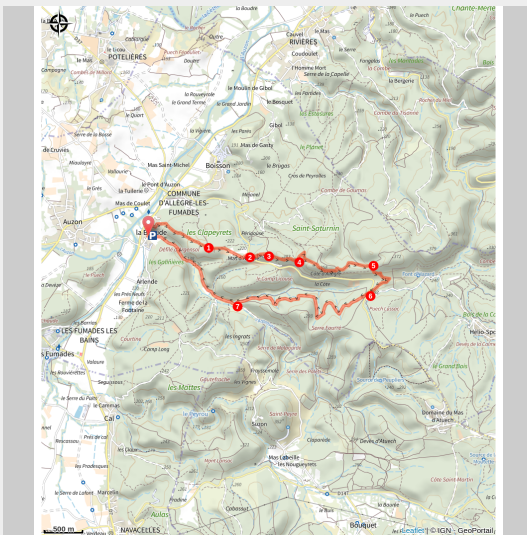


Le Château d'Allègre

CC de Cèze-Cévennes - Allègre-les-Fumades



Falaises et château d'Allègre (© A. GRIFFON - Dpt30)

Randonnée dans la garrigue vers le château d'Allègre

Balade familiale entre l'eau qui façonne baumes et marmites du diable du défilé d'Argensol et les falaises sur lesquelles les hommes ont dressé ce château fort...

Audioguidage du parcours disponible via l'appli smartphone Rando Gard téléchargeable sur App Store et Google Play

Infos pratiques

Pratique : Pédestre

Durée : 3 h

Longueur : 8.8 km

Dénivelé positif : 311 m

Difficulté : Moyen

Type : Boucle

Thèmes : Architecture et patrimoine, Point de vue

Itinéraire

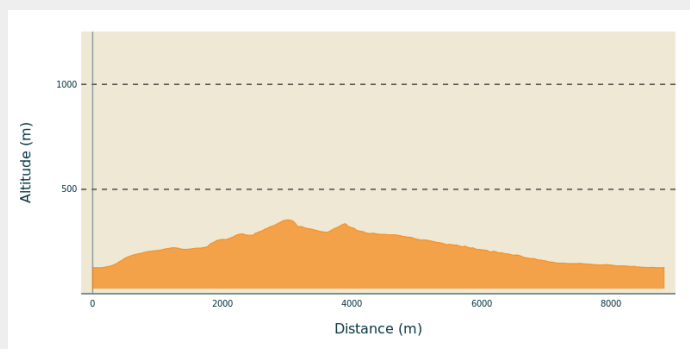
Départ : La Bégude - parking défilé d'Argensol

Arrivée : La Bégude - parking défilé d'Argensol

Balisage : — PR

Communes : 1. Allègre-les-Fumades

Profil altimétrique



Altitude min 127 m

Altitude max 355 m

Le long de l'itinéraire, des poteaux directionnels vous guident. Le nom de lieu-dits et/ou de direction à suivre est indiqué en ***italique gras*** et entre guillemets. Suivez le descriptif ci-dessous :

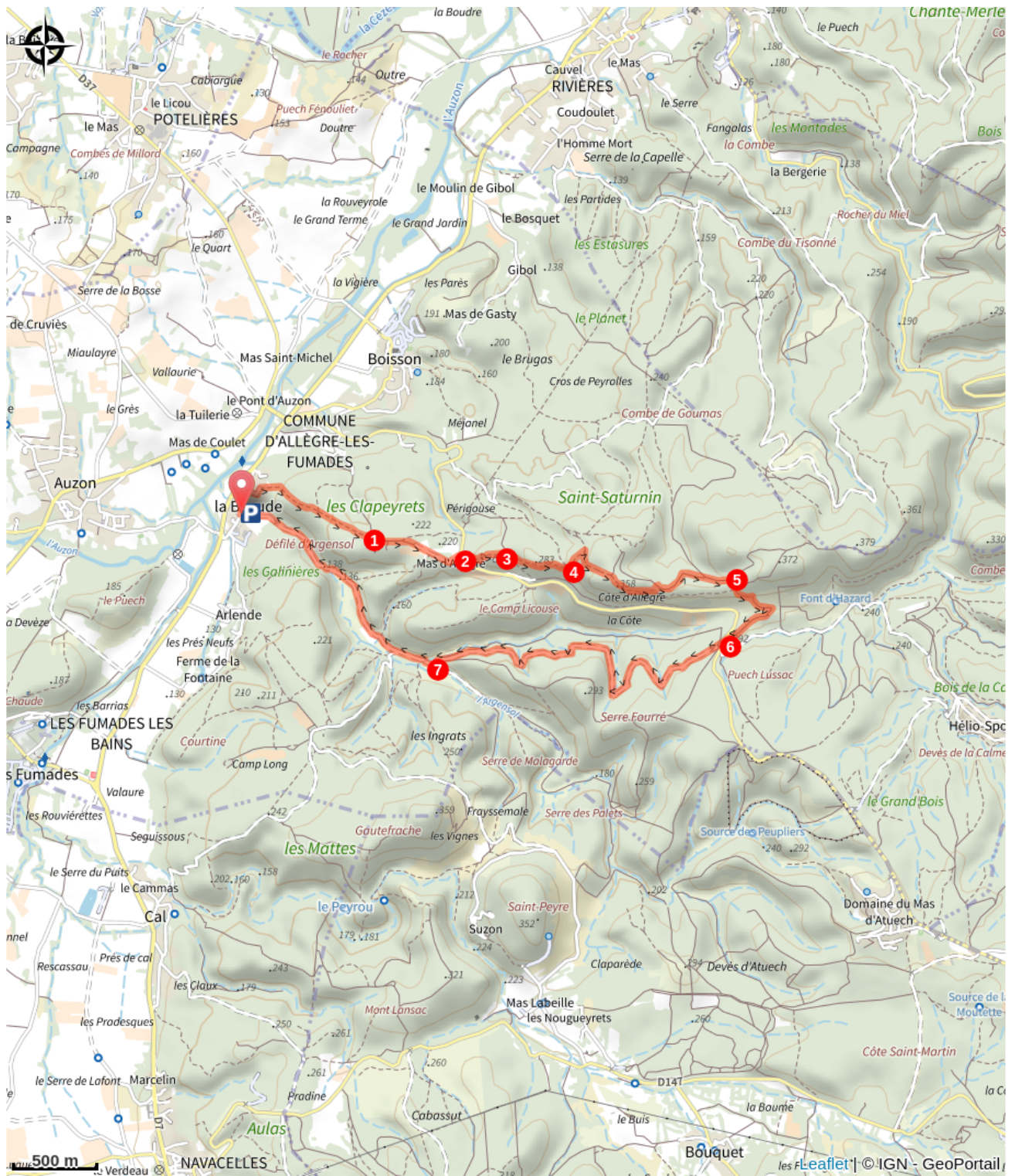
D - Du poteau « ***Défilé d'Argenson*** », prendre la direction « ***La Bégude*** ». À « ***La Bégude*** », monter à droite par une ruelle entre deux maisons sur 150 m. Partir à gauche sur un sentier longeant deux murets, puis grimper en sous-bois par un sentier escarpé bordé de buis. Au croisement suivant, poursuivre la montée et gagner une intersection.

1. Continuer à monter légèrement à droite par un chemin carrossable au mas d'Allègre.
2. Traverser la D 37 et prendre en face un sentier qui grimpe tout de suite à droite par une belle calade au « ***Château d'Allègre*** ». Traverser une aire herbeuse, couper un sentier.
3. À « ***Château d'Allègre*** », prendre la direction « ***Saint- Saturnin*** », partir en face sur une sente qui monte sur les affleurements de calcaire (fléchage au sol). Continuer en crête [*** points de vue].
4. À « ***Saint- Saturnin*** », prendre la direction « ***Puech Lussac*** », aller vers la chapelle Saint-Saturnin que l'on contourne par le nord. Prendre le chemin qui grimpe en face et quitte le bord des falaises, jusqu'au croisement de Font d'Hazard.
5. Dévaler à droite un chemin plus large, puis continuer jusqu'à dépasser une ruine dans un bosquet de chênes pubescents et marcher jusqu'à « ***Puech Lussac*** ».
6. Au poteau « ***Puech Lussac*** », suivre la direction « ***Argensol*** », couper la D 37 (⚠ prudence !) et s'engager à droite de la citerne sur un chemin carrossable en pente douce (DFCI 10).

7. À « **Argensol** », suivre « **Défilé d'Argensol** ». Continuer à droite sur le chemin carrossable, suivre l'Argensol, le franchir sur un pont de pierres et regagner « **Défilé d'Argensol** » et le parking.

Parcours issu du topoguide départemental Le Gard à Pied (édition FFRandonnée - 2024)

Sur votre chemin...



Toutes les infos pratiques

Recommandations

Prudence entre la chapelle Saint- Saturnin et 5 : passage sur une crête

Comment venir ?

Transports

Retrouvez tous les transports en commun liO sur www.lio-occitanie.fr/

Sinon, pensez au covoiturage !

Accès routier

La Bégude (commune d'Allègre), à 18 km au nord- est d'Alès par la D 16

Parking conseillé

Défilé d'Argensol dans le hameau

Source



Ce site est géré par le
Département du Gard
[https://www.gard.fr/
accueil.html](https://www.gard.fr/accueil.html)



En

collaboration avec la FFRandonnée du
Gard

<https://gard.ffrandonnee.fr/>