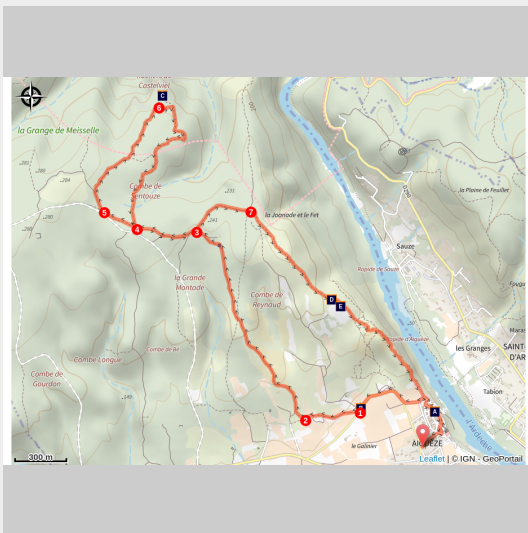


# Le Rocher de Castelviel

PROVENCE - Aiguèze



Village d'Aiguèze (© Gard Tourisme)

*Randonnée passant en surplomb des derniers méandres des gorges de l'Ardèche, offrant un intéressant point de vue sur les collines gardoises.*

Une balade autour des gorges de l'Ardèche, où retentissent les cris des choucas, et d'Aiguèze (commune classée Plus Beaux Villages de France, peut-être l'ancienne cité de Charles Martel), nid d'aigle aux portes du Languedoc.

***Audioguidage du parcours disponible via l'appli smartphone Rando Gard téléchargeable sur App Store et Google Play***

## Infos pratiques

---

Pratique : Pédestre

---

Durée : 3 h

---

Longueur : 8.2 km

---

Dénivelé positif : 260 m

---

Difficulté : Moyen

---

Type : Boucle

---

Thèmes : Archéologie et histoire, Architecture et patrimoine, Point de vue

# Itinéraire

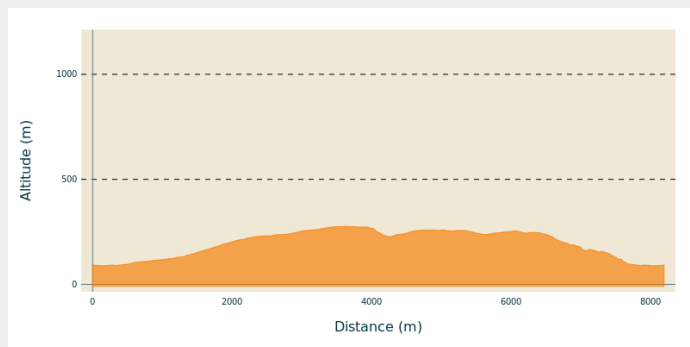
**Départ** : Aiguèze - Aire de Giet

**Arrivée** : Aiguèze - Aire de Giet

**Balisage** : — PR

**Communes** : 1. Aiguèze

## Profil altimétrique



Altitude min 89 m

Altitude max 276 m

Le long de l'itinéraire, des poteaux directionnels vous guident. Le nom de lieu-dits et/ou de direction à suivre est indiqué en ***italique gras*** et entre guillemets. Suivez le descriptif ci-dessous :

**D** - Partir en direction du village à « ***Place de l'église*** ». Prendre la ruelle avant l'église. Passer en terrasse le long de l'Ardèche, avant de s'engager dans les ruelles, toujours en direction du nord-est. Au parking nord à « ***Place du Portail Haut*** », quitter le GR® 4 prendre la petite route plein ouest, qui monte légèrement. Passer devant le monument aux morts, puis devant l'entrée du parking. Poursuivre sur 250 m.




1. À hauteur d'un mazet situé dans les vignes à droite, prendre à droite, ignorer le chemin qui monte vers le mazet, et prendre celui de gauche.
2. Au bout d'une petite route, monter à droite sur 20 m dans la garrigue par une piste carrossable. À la patte d'oie, prendre à droite. Tourner à nouveau à droite à l'intersection suivante située près d'un mazet. Un peu plus haut, prendre à gauche et passer derrière une citerne avec en contrebas une lavogne.
3. À « ***Grange du Marcello*** », au carrefour, retrouver le GR® 4, le suivre à gauche.
4. À « ***Le Ranc du Forêt*** », poursuivre sur la piste principale plein ouest.
5. À « ***Grange de Meyselle*** », quitter le GR® 4 en s'engageant à droite en sous-bois. Prendre ensuite à droite (nord), et au carrefour suivant à gauche. Le chemin caillouteux descend jusqu'à une belle charbonnière. \*\*\* Accès à un point de vue sur les gorges de l'Ardèche.


6. À « **Rochers de Castelviel** », poursuivre par le sentier qui descend puis remonte au sud-ouest. Au carrefour suivant, prendre à gauche le sentier qui descend légèrement puis remonte.
3. 4 - À « **Le Ranc du Forêt** », au carrefour, prendre à gauche, puis continuer tout droit jusqu'à la grande piste. Tourner à gauche en direction d'« **Aiguèze** ».
3. À « **Grange du Marcello** », continuer tout droit en suivant le GR®4.
- 4.
- 5.
- 6.
7. À la clairière, prendre le chemin en face, 20 m plus loin, ignorer le sentier qui file tout droit pour prendre celui qui part à droite (sud-est). Rester sur le sentier principal, passer à proximité de la croix et rejoindre le parking nord d'Aiguèze à « **Place du Portail Haut** ». Traverser le village pour rejoindre le point de départ.

*Parcours issu du topoguide départemental Le Gard à Pied (édition FFRandonnée - 2024)*

# Sur votre chemin...



-  Aiguèze bord de l'Ardèche (A)
-  Gorges de l'Ardèche (C)
-  La Vigne et l'Olivier le duo Méditerranéen (E)

-  Aiguèze et son Vignoble (B)
-  Vallée de l'Ardèche (D)

# Toutes les infos pratiques

## **Recommandations**

Éviter les périodes de forte chaleur  
Prudence en longeant les falaises des gorges entre 8 et 1

## Comment venir ?

### Transports

Retrouvez tous les transports en commun liO sur [www.lio-occitanie.fr/](http://www.lio-occitanie.fr/)

Sinon, pensez au covoiturage !

### Accès routier

Aiguèze, à 10 km au nord- ouest de Pont- Saint- Esprit par les N 86 et D 901

### Parking conseillé

Aire de Giet gratuit toute l'année et parking du 19 mars payant de mars à octobre (à l'entrée sud du village)

## Source



Ce site est géré par le  
Département du Gard  
[https://www.gard.fr/  
accueil.html](https://www.gard.fr/accueil.html)



En

collaboration avec la FFRandonnée du  
Gard  
<https://gard.ffrandonnee.fr/>

# Sur votre chemin...

---



## Aiguèze bord de l'Ardèche (A)



## Aiguèze et son Vignoble (B)

Village médiéval de la Provence Occitane, Aiguèze surplombe les gorges de l'Ardèche et veille sur ses vignobles des Côtes du Rhône.



## Gorges de l'Ardèche (C)

De 125 km de longueur l'Ardèche prend sa source, à 1 467 m d'altitude, dans le Vivarais, près du col de la Chavade, dans la forêt de Mazan. Après Aubenas et Ruoms, elle reçoit les rivières du Chassezac et La Beaume, puis s'enfonce à partir de Vallon-Pont-d'Arc dans les célèbres gorges qu'elle a creusées et que vous pouvez voir ici. Elle rejoint ensuite le Rhône en amont de Pont-Saint-Esprit.



## Vallée de l'Ardèche (D)



## La Vigne et l'Olivier le duo Méditerranéen (E)