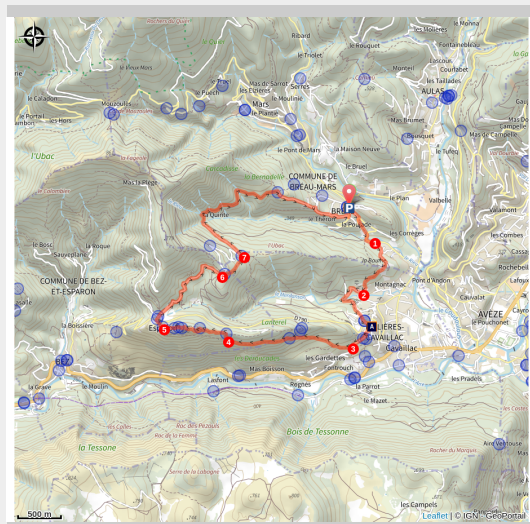


Randonnée Villages viganais, circuit des rutènes

Gard



(FFRandonnée Gard)

« Sur la cinquième branche de l'étoile des chemins nîmois », la route d'étape de la marine royale de Brest à Toulon passait, au temps de Colbert, par Rodez, Millau, le

Infos pratiques

Pratique : Pédestre

Durée : 4 h

Vigan. 300 ans plus tard, à vous de la découvrir...

Sur la cinquième branche de l'étoile des chemins nîmois », la route d'étape de la marine royale de Brest à Toulon passait, au temps de Colbert, par Rodez, Millau, Le Vigan. 300 ans plus tard, à vous de la découvrir...

Audioguidage du parcours disponible via l'appli smartphone Latitude Gard téléchargeable sur App Store et Google Play

Longueur : 10.1 km

Dénivelé positif : 463 m

Difficulté : Difficile

Type : Boucle

Thèmes : Archéologie et histoire, Architecture et patrimoine, Faune et Flore

Itinéraire

Départ : Bréau - place de la mairie

Arrivée : Bréau - place de la mairie

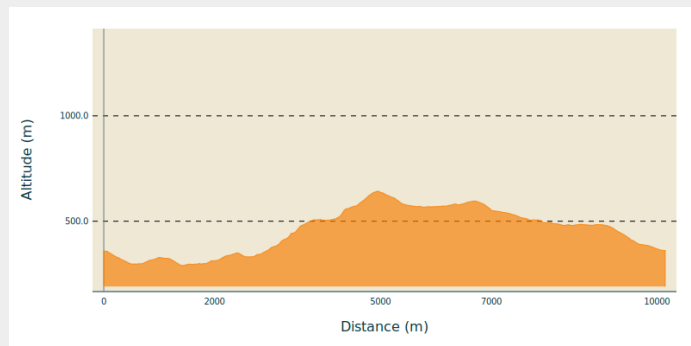
Balisage : — PR

Communes : 1. Bréau-Mars

2. Molières-Cavaillac

3. Bez-et-Esparon

Profil altimétrique



Altitude min 290 m
Altitude max 642 m

Le long de l'itinéraire, des poteaux directionnels vous guident. Le nom de lieu-dits et/ou de direction à suivre est indiqué en **italique gras** et entre guillemets. Suivez le descriptif ci-dessous:

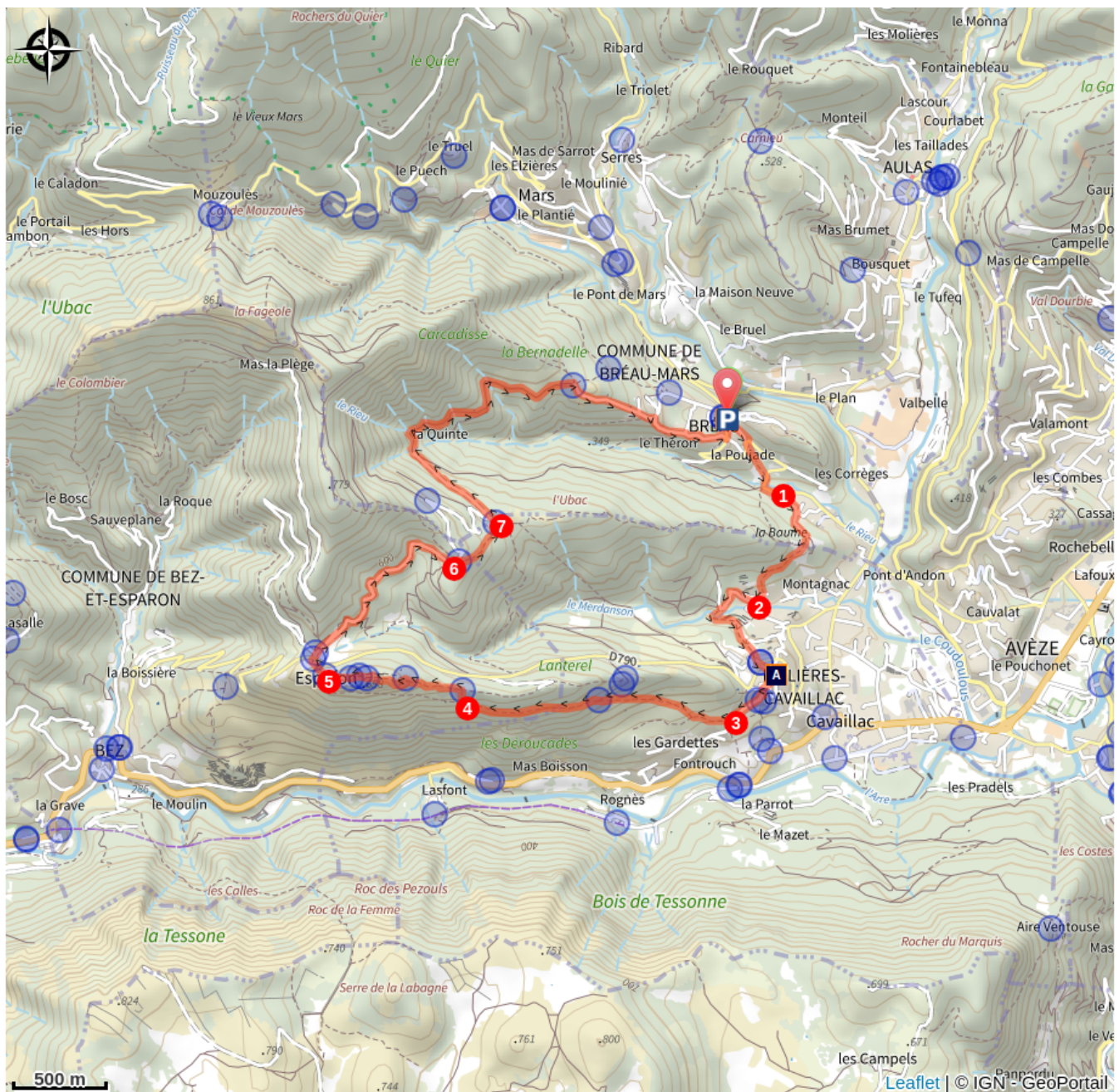
D- À « **Bréau** », passer sous le temple et prendre deux fois à droite la petite ruelle qui descend. Rejoindre la D 272, la suivre à gauche sur 50 m et, avant le virage, descendre à droite par un sentier qui retrouve la D 272, franchit le Rieu.

***ancien circuit des Rutènes.


1. Après le virage, quitter la D 272 sur la droite pour franchir la crête en direction de Molières- Cavaillac.
2. Prendre à droite une ruelle bétonnée qui monte puis une piste. Traverser un ruisseau à gué. Durant la montée, passer devant un lavoir puis traverser le village de Molières en passant par « **Place Bellevue** ». Suivre « **Esparon** ».
3. Prendre le sentier à droite, après environ 100 m prendre encore à droite et entamer la montée au travers des terrasses jusqu'à Esparon. Passer au- dessus de la Déroucade.
4. Quitter le chemin pour rejoindre la crête à travers les terrasses, franchir l'échelle puis à « **Bois et Avans** » prendre à gauche. Passer devant « **Chapelle d'Esparon** ».
5. À « **Esparon** », quitter le hameau par un sentier passant devant la fontaine et le four communal restauré. Suivre le sentier, couper la D 790a, puis la D 790. Dépasser le « **Col d'Esparon** » direction «**Bréau**» pour prendre la piste forestière DFCI G47 ter à droite, sur un peu plus d'1 km.
6. À « **Courbières** », quitter cette piste en suivant à droite le sentier étroit qui descend parmi les cèdres.
7. À « **L'Hubac** », descendre à droite la piste forestière. Après la bar-rière, poursuivre la piste en face. Elle passe au- dessus de la Quinte, puis arrive sur la crête, dans une châtaigneraie à « **La Bernadelle Ouest** » ***Bernadelle. Continuer en direction de Bréau pour rejoindre la mairie au point de départ.

Parcours issu du topoguide départemental Le Gard à Pied (édition FFRandonnée - 2024)

Sur votre route...



 Molières-Cavaillac (A)

 Bréau-Mars, refuge des seigneurs huguenots (B)

Toutes les informations pratiques

Recommandations

Avant de vous engager sur le circuit, vérifiez s'il est adapté à votre niveau et vérifiez la météo.

Restez sur les chemins balisés, respectez la nature, les aménagements et les parcelles cultivées, ne transportez pas et n'allumez pas de feu.

En été pensez à vous hydrater. Bonne balade.

Eviter les périodes de forte chaleur

Comment venir ?

Transports

Retrouvez tous les transports en commun liO sur www.lio-occitanie.fr/

Sinon, pensez au covoiturage !

Accès routier

Bréau- et- Salagosse, à 5 km à l'ouest du Vigan par la D 999

Parking conseillé

place de la Mairie

Source



Cet itinéraire est géré
par le Département du
Gard
[https://www.gard.fr/
accueil.html](https://www.gard.fr/accueil.html)



En

collaboration avec la FFRandonnée du
Gard
<https://gard.ffrandonnee.fr/>

Sur votre route...



Molières-Cavaillac (A)

Bâti sur une haute colline, le village de Molières domine la plaine de Cavaillac. La commune comprend le vieux village de Molières ainsi que plusieurs hameaux.

Crédit : Aspheries



Bréau-Mars, refuge des seigneurs huguenots (B)

Situé à l'ouest du Vigan, le village de Bréau domine la rivière de la Souls qui est un affluent de l'Arre.

Crédit : Aspheries