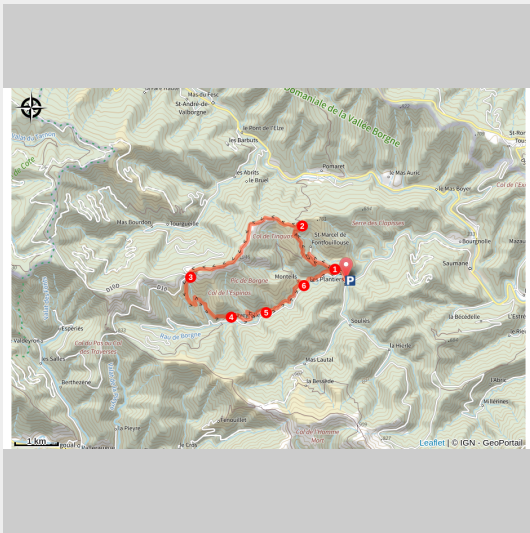


Saint-Marcel-de-Fontfouillouse

Gard - Les Plantiers



Abbaye St Marcel de Fontfouillouse (© A. GRIFFON - Dpt30)

Après avoir dépassé, à moitié cachée dans la végétation, l'église, quel plaisir de cheminer sur cette crête, entre châtaigniers et landes, puis de plonger dans ce valat hérissé de dalles schisteuses.

Voilà une superbe balade où vous retrouverez les principales voies de communication d'antan du haut des crêtes où transitaient les troupeaux, le long des rivières pour les hommes et le commerce pour accéder au mas et hameaux.

Audioguidage du parcours disponible via l'appli smartphone Rando Gard téléchargeable sur App Store et Google Play

Infos pratiques

Pratique : Pédestre

Durée : 3 h 30

Longueur : 13.9 km

Dénivelé positif : 654 m

Difficulté : Difficile

Type : Boucle

Thèmes : Architecture et patrimoine, Point de vue

Itinéraire

Départ : Les Plantiers Parking entrée du village

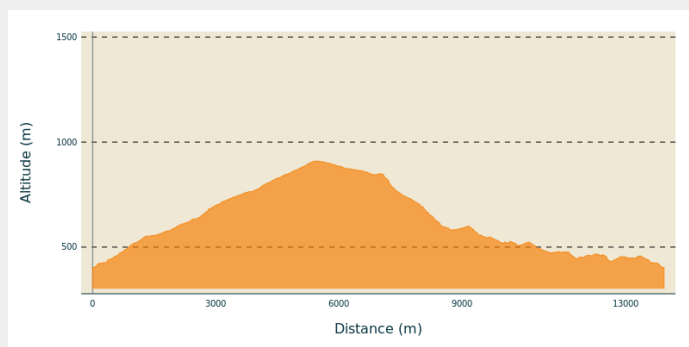
Arrivée : Les Plantiers Parking entrée du village

Balisage : — PR

Communes : 1. Les Plantiers

2. Saint-André-de-Valborgne

Profil altimétrique



Altitude min 402 m

Altitude max 909 m

Le long de l'itinéraire, des poteaux directionnels vous guident. Le nom de lieu-dits et/ou de direction à suivre est indiqué en ***italique gras*** et entre guillemets. Suivez le descriptif ci-dessous:

D- Au poteau directionnel « ***Les Plantiers*** », suivre la direction « ***Col de Tinquos*** » en traversant le pont. 50 m après, tourner à droite dans une ruelle montante (« la calade »). Elle passe devant le temple, tourne, grimpe, part à gauche en passant sous une maison et rejoint l'ancienne voie menant à Saint- Marcel.

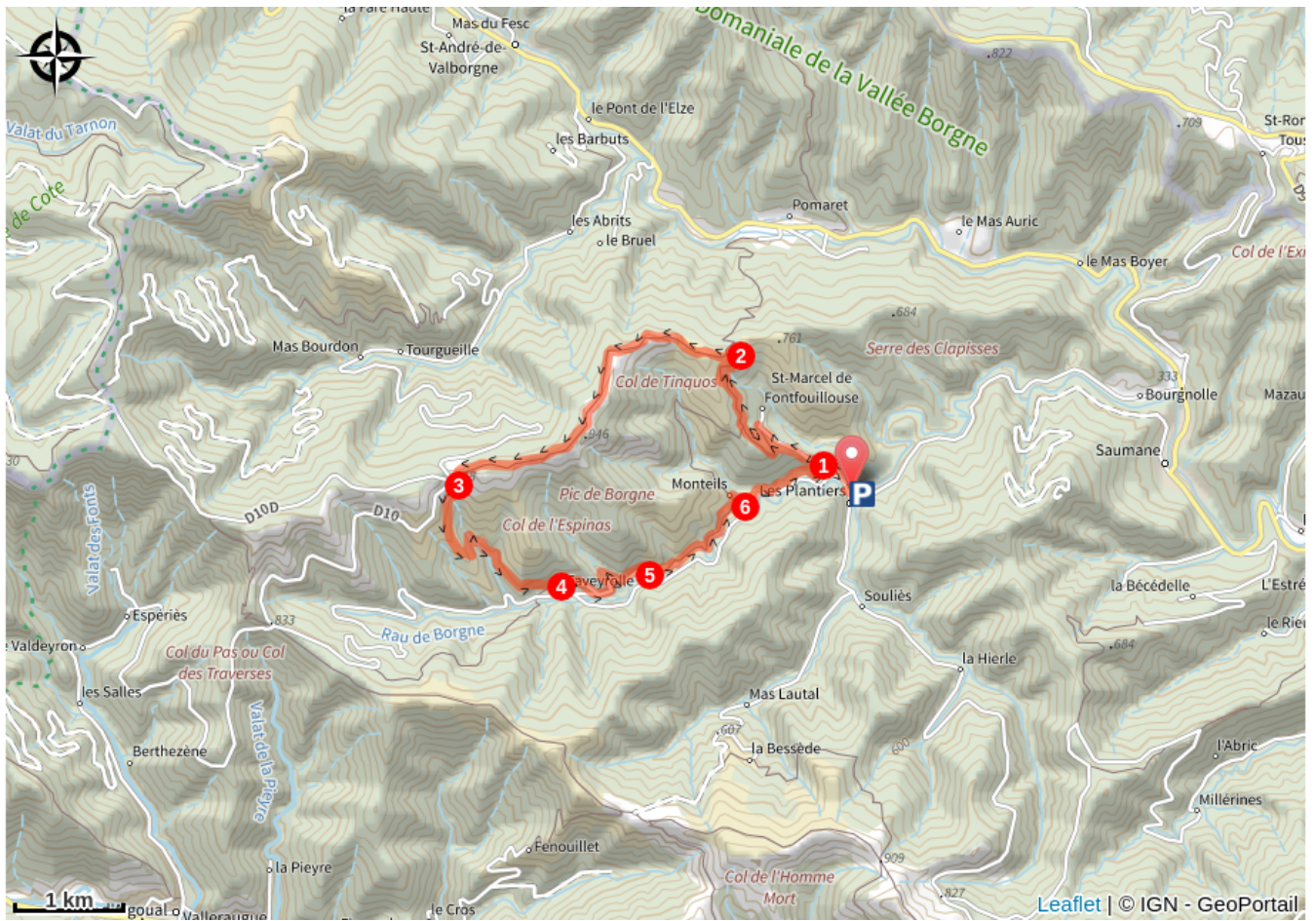
1. À « ***Auminières*** », suivre l'ancienne voie menant à Saint- Marcel en direction de « ***Fontfouillouse*** ». Avant d'amorcer la descente sur Saint- Marcel, prendre à gauche, dans une épingle, la piste qui monte au « ***Col de Tinquos*** ». Passer devant l'église romane de Saint- Marcel- de- Font-fouillouse.
2. Au « ***Col de Tinquos*** », prendre le chemin de gauche direction « ***Col de l'Espinass*** » par « ***Aygue Bernesse*** » qui serpente sur le versant nord du serre, entre landes et châtaigniers. Passer devant deux bergeries en ruines et continuer tout droit. --> Possibilité d'observation du grand corbeau qui glisse, les ailes rigides, d'un versant à l'autre de la crête.
3. Au « ***Col de l'Espinass*** », rejoindre « ***Faveyrolles*** » et descendre à droite par une petite sente (visible en contrebas). Laisser Recoule, hameau abandonné, à droite. Dépasser des granges en ruine, franchir le gué du ruisseau de Recoule, puis franchir une cascade.
4. Traverser les deux hameaux de Faveyrolle direction « ***Les Plantiers*** » par « ***Monteils*** ». Laisser sur la gauche une route et parcourir 100 m. Dans l'épingle de la route, tourner à gauche sur une piste en direction du hameau visible un

peu plus haut. Après le valat du Devesset, le sentier passe sous Le Mazel puis serpente.

5. Le sentier monte, descend, puis franchit l'éperon qui domine un méandre de la Borgne en contrebas. Arriver à « **Monteils** », continuer direction « **Auminières** ».
6. Rejoindre la D 193 en contrebas, la suivre sur 200 m puis partir à gauche. Le sentier s'élargit en piste et débouche sur la route de Saint- Marcel.

Parcours issu du topoguide départemental Le Gard à Pied (édition FFRandonnée - 2024)

Sur votre chemin...



Toutes les infos pratiques

Recommandations

DIFFICULTÉ
gué entre 3 et 4

Comment venir ?

Transports

Retrouvez tous les transports en commun liO sur www.lio-occitanie.fr/

Sinon, pensez au covoiturage !

Accès routier

Les Plantiers, à 20 km à l'ouest de Saint- Jean- du- Gard par les D 907 et D 20

Parking conseillé

Parking entrée du village

Source



Ce site est géré par le
Département du Gard
[https://www.gard.fr/
accueil.html](https://www.gard.fr/accueil.html)



En

collaboration avec la FFRandonnée du
Gard
<https://gard.ffrandonnee.fr/>