La Baume Saint-Vérèdème

NIMES PONT DU GARD - Sanilhac-Sagriès

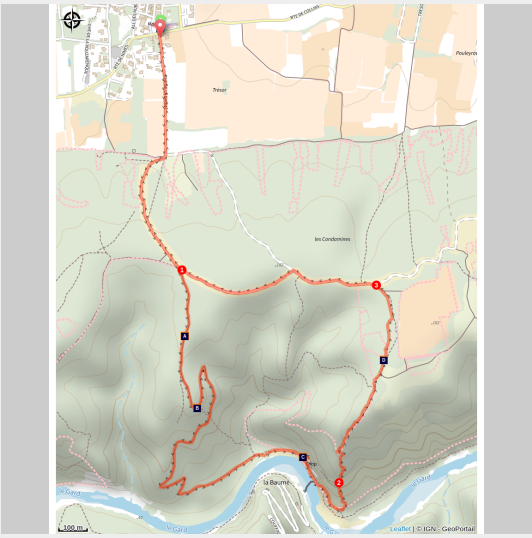

(©Gard Tourisme)

Superbe balade qui offre de magnifiques panoramas sur les falaises environnantes des gorges du Gardon.

Découvrez La Baume, lieu emblématique et spectaculaire des Gorges du Gardon et sur les traces du légendaire ermite Saint Vérédème.

Infos pratiques

Pratique : Pédestre

Durée : 2 h 30

Longueur : 6.0 km

Dénivelé positif : 253 m

Difficulté : Moyen

Type : Aller-retour

Thèmes : Archéologie et histoire, Eaux et rivières, Espace Naturel, Point de vue

Itinéraire

Départ : Sanilhac
Arrivée : Sanilhac
Balisage : GR Réseau local (balisage jaune et mobilier signalétique)
Communes : 1. Sanilhac-Sagriès

Profil altimétrique

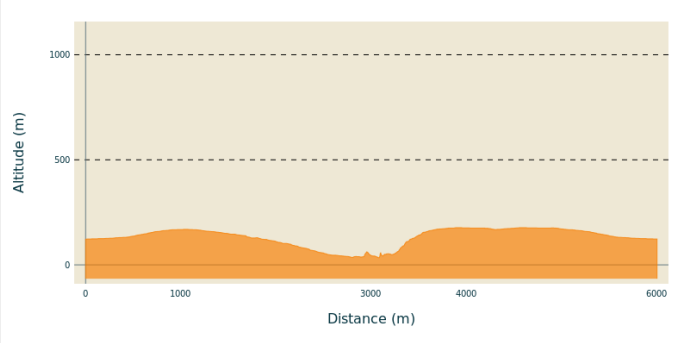

Altitude min 34 m
Altitude max 177 m

Le long de l'itinéraire, des poteaux directionnels vous guident. Le nom de lieu-dit et/ou la direction à suivre sont indiqués en **italique gras** et entre guillemets. Suivez le descriptif ci-dessous :

D-Depuis le parking de la mairie, suivre le chemin de La Baume (à gauche de la boulangerie) sur 1km pour rejoindre le panneau **"La Coufine"**.

1. Continuer tout droit. Vous évoluez dans la garrigue. Descendre progressivement en lacets avant de traverser un sous bois pour arriver enfin en bordure de rivière. Face à vous l'ancien moulin de La Baume et en arrière plan la petite chapelle blottie sous la falaise. Prendre à gauche pour remonter le chemin et atteindre la chapelle. Le sentier taillé dans la paroi vous permettra de rejoindre la grotte Celle-ci est fermée du 15/11 au 15/03 et du 01/05 au 15/08 pour cause d'hibernation des chauves-souris. Prévoir une lampe électrique pour la traverser.
2. Une fois la traversée effectuée, remonter le chemin sur 1,1 km qui mène sur le plateau au dessus des gorges en direction du panneau **"les Condamines"**.
3. Prendre à gauche et suivre le GR6 sur 800m jusqu'au panneau **"les Coufines"**.Prendre à droite pour rejoindre le village de Sanilhac.

Parcours issu du carto-guide de la collection départementale Espaces Naturels Gardois" Collines et Vignobles autour d' Uzès".

Sur votre chemin…

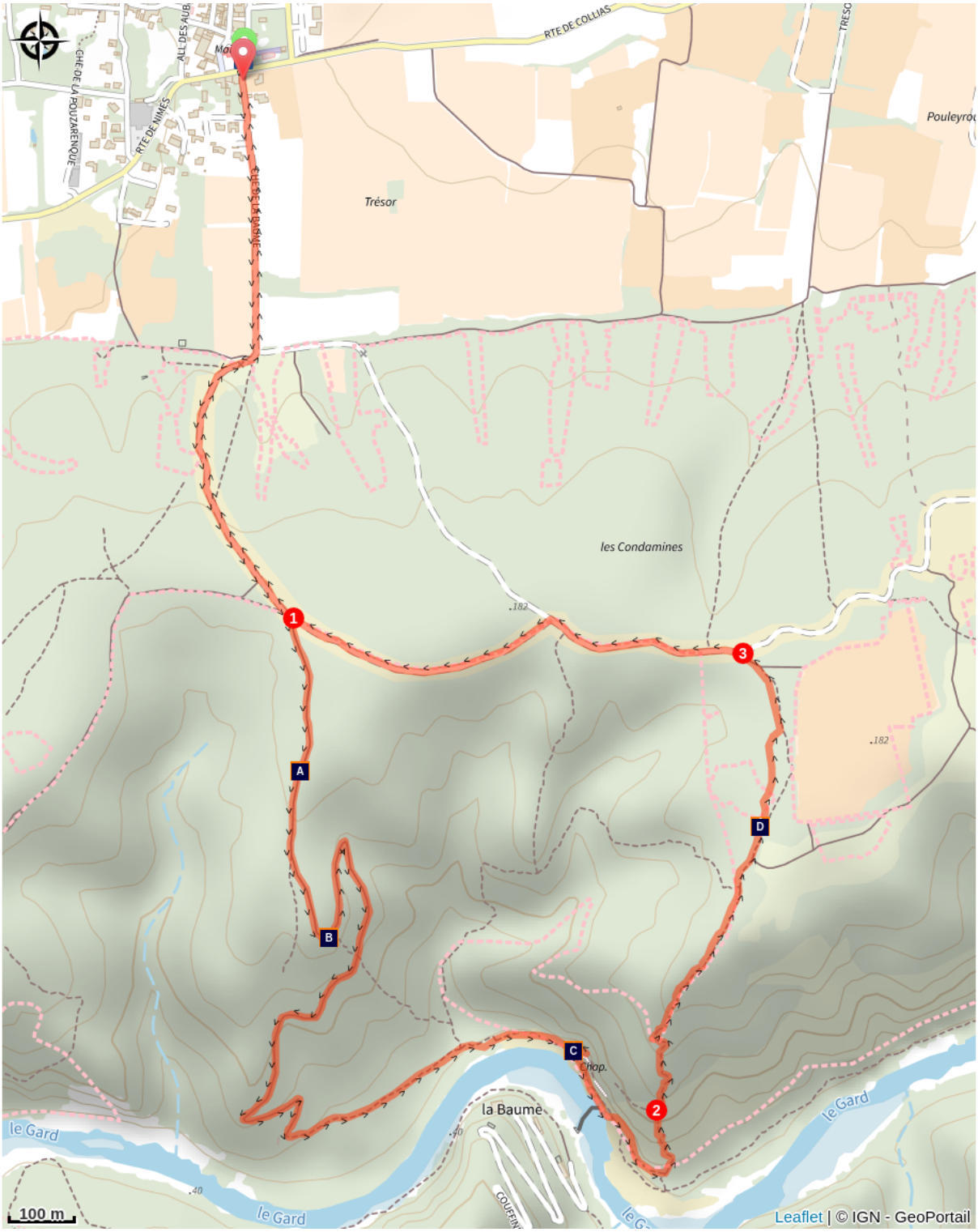

Chemin muletier. (A)
Chapelle Saint Vérèdème. (C)
Gorges du Gardon, la Baume. (B)
Sous bois de garrigue. (D)

Toutes les infos pratiques

Recommandations

Pour votre confort et votre sécurité, équipez-vous du matériel adapté.
Avant de vous engager sur le circuit, vérifiez s’il est adapté à votre niveau et vérifiez la météo, par temps humide risque de glissades sur rochers mouillés.
Restez sur les chemins balisés, respectez la nature, les aménagements et les parcelles cultivées, ne transportez pas et n’allumez pas de feu.
En été pensez à vous hydrater.
Bonne balade.

Comment venir ?

Transports

Retrouvez tous les transports en commun liO sur www.lio-occitanie.fr/

Sinon, pensez au covoiturage !

Accès routier

Sanilhac se trouve à 8km au Sud d' Uzès par la D979, puis la D212.

Parking conseillé

Parking de la Mairie

Lieux de renseignement

Office de Tourisme Uzès - Pont du Gard (bureau d'Uzès)
Place Albert 1er - Chapelle des Capucins, 30 700 UZES

info@uzes-pontdugard.com
Tel : 04 66 22 68 88
https://www.uzes-pontdugard.com/
Accessibilité : L’Office de Tourisme est installé dans une ancienne chapelle construite au XVIIe siècle à l’emplacement présumé d’un temple romain.

Ouverture:

Novembre à mars :
Du lundi au vendredi : 9h30 — 12h30 | 14h — 17h30
Samedi : 9h30 — 13h30

Avril et octobre :
Du lundi au samedi : 9h30 à 18h

Mai à septembre :
Du lundi au dimanche : 9h30 à 18h
(Juillet / août : 9h30 à 18h30)

Sur votre chemin...

Chemin muletier. (A)

Vous pouvez apercevoir tout au long de ce sentier les traces des roues des charrettes d' antan qui certainement descendaient jusqu'au moulin de la Baume.
Crédit photo : ©Gard Tourisme

Gorges du Gardon, la Baume. (B)

Superbe vue d' ensemble sur les gorges du Gardon, et la Baume.
Crédit photo : @cc-pays-d-Uzès

Chapelle Saint Vérèdème. (C)

C’est ici que serait venu s’installer l’ermite Saint Vérédème, rejoint plus tard par Saint-Gilles. On leur attribue alors de nombreux miracles dont des pluies providentielles. C’est pourquoi cet endroit est devenu jusqu’au milieu du 20ème siècle, un lieu de pèlerinage pour les habitants de Sanilhac, qui venaient y demander chaque année des pluies fertiles !

L’ermitage est la plus ancienne construction chrétienne de le région (8ème siècle). La toiture en dalles, possède une belle voûte en berceau.

Crédit photo : ©Gard Tourisme

Sous bois de garrigue. (D)

Formation végétale méditerranéenne des sols calcaires, constituée de chênes kermès, d'arbustes aux feuilles persistantes et coriaces (ciste, arbousier, lentisque, myrte, lavande, thym) et de quelques herbes annuelles.
Crédit photo : ©Gard Tourisme