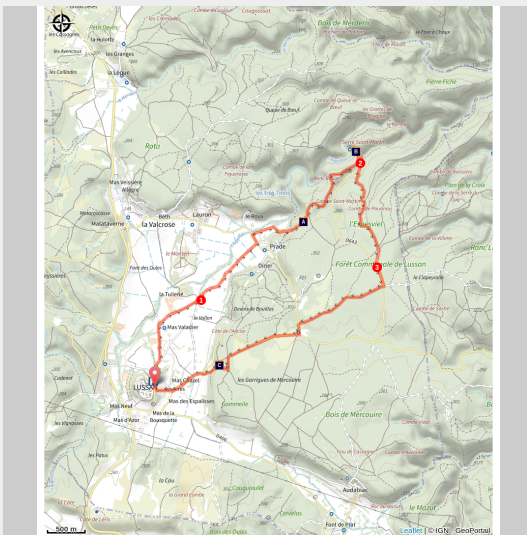


# Les Concluses de Lussan

Gard - Lussan



(©Gard Tourisme)

## *Balade à la découverte des magnifiques Concluses de Lussan.*

Les Concluses sont de longues gorges naturelles et couloir rocheux creusés au cours du temps par l'Aiguillon. Découvrez un panorama et un écosystème exceptionnels.

***Audioguidage du parcours disponible via l'appli smartphone Rando Gard téléchargeable sur App Store et Google Play***

### **Infos pratiques**

---

Pratique : Pédestre

---

Durée : 4 h

---

Longueur : 11.7 km

---

Dénivelé positif : 218 m

---

Difficulté : Moyen

---

Type : Boucle

---

Thèmes : Architecture et patrimoine, Eaux et rivières, Espace Naturel

# Itinéraire

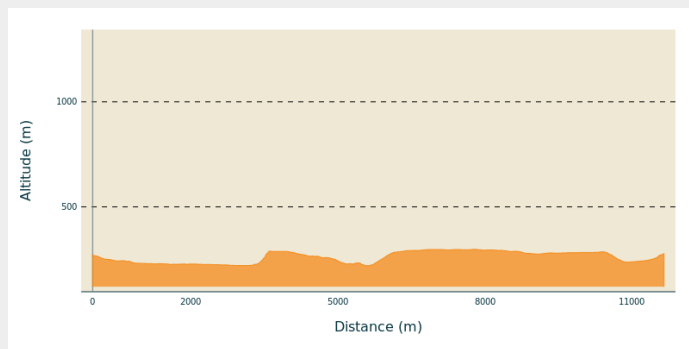
**Départ** : Lussan

**Arrivée** : Lussan

**Balisage** : — PR

**Communes** : 1. Lussan

## Profil altimétrique



Altitude min 220 m  
Altitude max 298 m

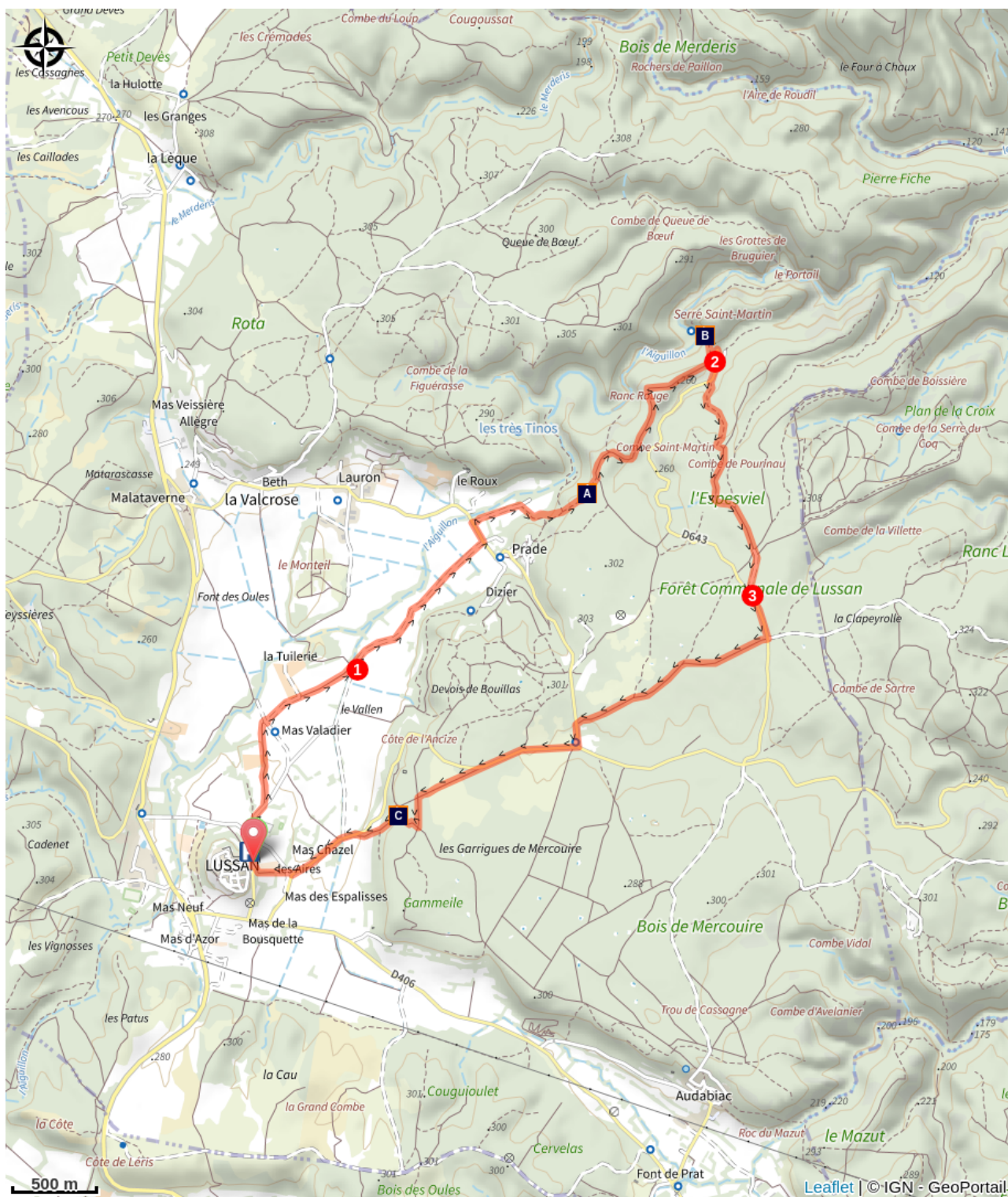
Le long de l'itinéraire, des poteaux directionnels vous guident. Le nom de lieu-dit et/ou la direction à suivre sont indiqués en **italique gras** et entre guillemets. Suivez le descriptif ci-dessous :

D-Départ de "**LUSSAN**" du parking aménagé au pied du village. Prendre la direction "**Les Concluses**" par la D259 en suivant le panneau de randonnée "**Le Vallen**" sur 1.3 km.

1. Puis prendre le chemin de droite sur 1.6km en direction du panneau signalétique "**Prade**". Prendre à droite et suivre la direction des Concluses sur 2.2km.
2. Prendre sur la gauche et suivre le sentier d'interprétation des Concluses qui vous amènera en direction du belvédère où vous pouvez observer le panorama.\*Puis retour à "**LUSSAN**" en rebrousant chemin. Au parking des Concluses, suivre le panneau signalétique "**l'Espesviel**" sur 1.3km. Prendre tout droit direction "**la Grande Croisière**" sur 300m, puis rejoindre "**la Clapeyrolle**" en passant par la D643 sur 600m. Tourner à droite pour suivre la direction "**Lac de Mercouire**" sur 1.4km.
3. Tourner à gauche, puis prendre à droite sur la D143 pendant 1.4km. Prendre le chemin sur la gauche pour rejoindre la direction "**Gammeile**" et tourner à droite pour reprendre ensuite la D143 et remonter jusqu'au parking du village.


*Parcours issu du carto-guide de la collection départementale Espaces Naturels Gardois "Garrigues et Concluses autour de Lussan".*

# Sur votre chemin...



 Sous bois de garrigue. (A)

 Les Concluses (B)

 Lussan et le mont Bouquet. (C)

# Toutes les infos pratiques

## **Recommandations**

Pour votre confort et votre sécurité, équipez-vous du matériel adapté. Avant de vous engager sur le circuit, vérifiez s'il est adapté à votre niveau et vérifiez la météo. Restez sur les chemins balisés, respectez la nature, les aménagements et les parcelles cultivées, ne transportez pas et n'allumez pas de feu. En été pensez à vous hydrater. Bonne balade.

## Comment venir ?

### Transports

Retrouvez tous les transports en commun liO sur [www.lio-occitanie.fr/](http://www.lio-occitanie.fr/)

Sinon, pensez au covoiturage !

### Accès routier

Lussan se trouve à 19km au Nord d'Uzès par la D979.

### Parking conseillé

Parking de Lussan



## **i** Lieux de renseignement

Office de Tourisme Uzès - Pont du Gard  
(bureau d'Uzès)

Place Albert 1er - Chapelle des  
Capucins, 30 700 UZES

info@uzes-pontdugard.com

Tel : 04 66 22 68 88

<https://www.uzes-pontdugard.com/>

Accessibilité : L'Office de Tourisme est  
installé dans une ancienne chapelle  
construite au XVIIe siècle à  
l'emplacement présumé d'un temple  
romain.

Ouverture:

Novembre à mars :

Du lundi au vendredi : 9h30 — 12h30 |  
14h — 17h30

Samedi : 9h30 — 13h30

Avril et octobre :

Du lundi au samedi : 9h30 à 18h

Mai à septembre :

Du lundi au dimanche : 9h30 à 18h  
(Juillet / août : 9h30 à 18h30)



## Source



Itinéraire proposé par  
CC Pays d'Uzès  
[https://  
www.ccpaysduzes.fr/  
tourisme-et-loisirs/  
activites-de-pleine-](https://www.ccpaysduzes.fr/tourisme-et-loisirs/activites-de-pleine-nature.html)

nature.html

# Sur votre chemin...

---



## Sous bois de garrigue. (A)

Formation végétale méditerranéenne des sols calcaires, constituée de chênes kermès, d'arbustes aux feuilles persistantes et coriaces (ciste, arbousier, lentisque, myrte, lavande, thym) et de quelques herbes annuelles.

Crédit photo : ©Gard Tourisme


---



## Les Concluses (B)

Crédit photo : ©Gard Tourisme

---



## Lussan et le mont Bouquet. (C)

Le **mont Bouquet** est un vaste promontoire [calcaire](#) du sud du [Massif central](#), situé entre [Alès](#) et [Bagnols-sur-Cèze](#), dans le département du [Gard](#) et la région [Occitanie](#). Il culmine à 629 mètres d'altitude au *Guidon du Bouquet*. Son sommet est couronné d'une chapelle abritant une Vierge (la Mère Admirable du Mont Bouquet, lieu de pèlerinage) ainsi que d'une grande antenne [TDF](#) haute de 60 mètres. Depuis le sommet, on peut observer un vaste panorama sur les [Cévennes](#) et le bassin [alésien](#) au nord-ouest ; la [vallée du Rhône](#) et le [mont Ventoux](#) à l'est ainsi que les [Garrigues](#) au sud.

Crédit photo : ©Gard Tourisme