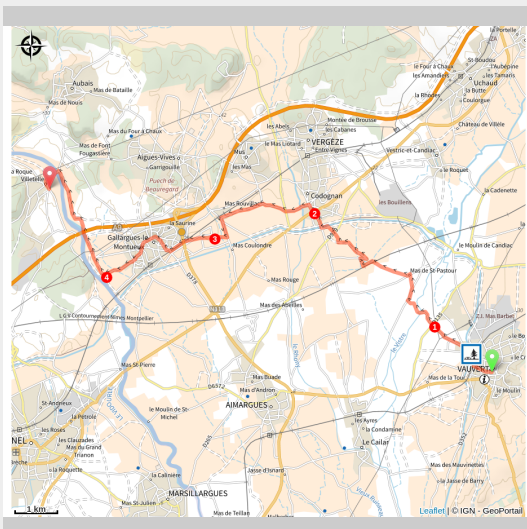


GR® Chemin de Saint Jacques de Compostelle - de Vauvert à Villetelle



MEDITERRANEE CAMARGUE - Vauvert



(@OT Vauvert)

Vous quittez Vauvert en direction de Villetelle, en passant par Gallargues-le-Montueux.

Cette étape vous conduira à la rencontre de différents patrimoines à travers les âges. De l'antiquité en passant par le moyen-âge et les épisodes des guerres de religion, différents sites vous raconteront cette riche histoire. C'est le dernier tronçon gardois avant de basculer sur le département de l'Hérault.

Audioguidage du parcours disponible via l'appli smartphone Rando Gard téléchargeable sur App Store et Google Play

Infos pratiques

Pratique : Itinérance

Durée : 6 h

Longueur : 17.7 km

Dénivelé positif : 80 m

Difficulté : Moyen

Type : Itinérance

Thèmes : Architecture et patrimoine, Eaux et rivières, Vignoble et terroir

Itinéraire

Départ : Vauvert

Arrivée : Villetelle

Balisage :  GR

Communes : 1. Vauvert

2. Le Cailar

3. Vergèze

4. Codognan

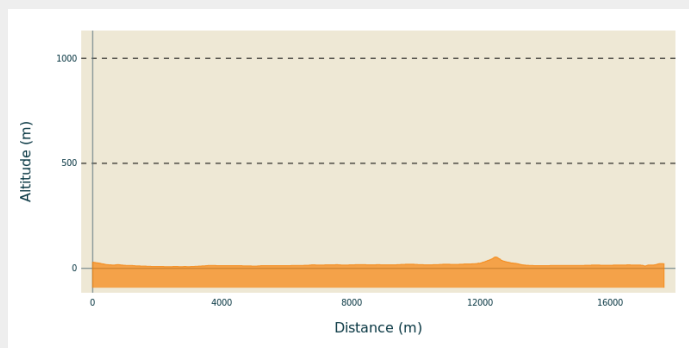
5. Mus

6. Aigues-Vives

7. Gallargues-le-Montueux

8. Aubais

Profil altimétrique



Altitude min 8 m

Altitude max 54 m

Le long de l'itinéraire, des poteaux directionnels vous guident. Le nom de lieu-dit et/ou la direction à suivre sont indiqués en **italique gras** et entre guillemets. Suivez le descriptif ci-dessous :

D- "**Place des Halles**", descendre la "**Rue Victor Hugo**", passer devant les arènes, tourner à droite Avenue "**Jean Jaures**", passer devant la gare puis tourner à gauche "**Rue du moulin d'Etienne**", la suivre sur environ 1.3 km. ⚠

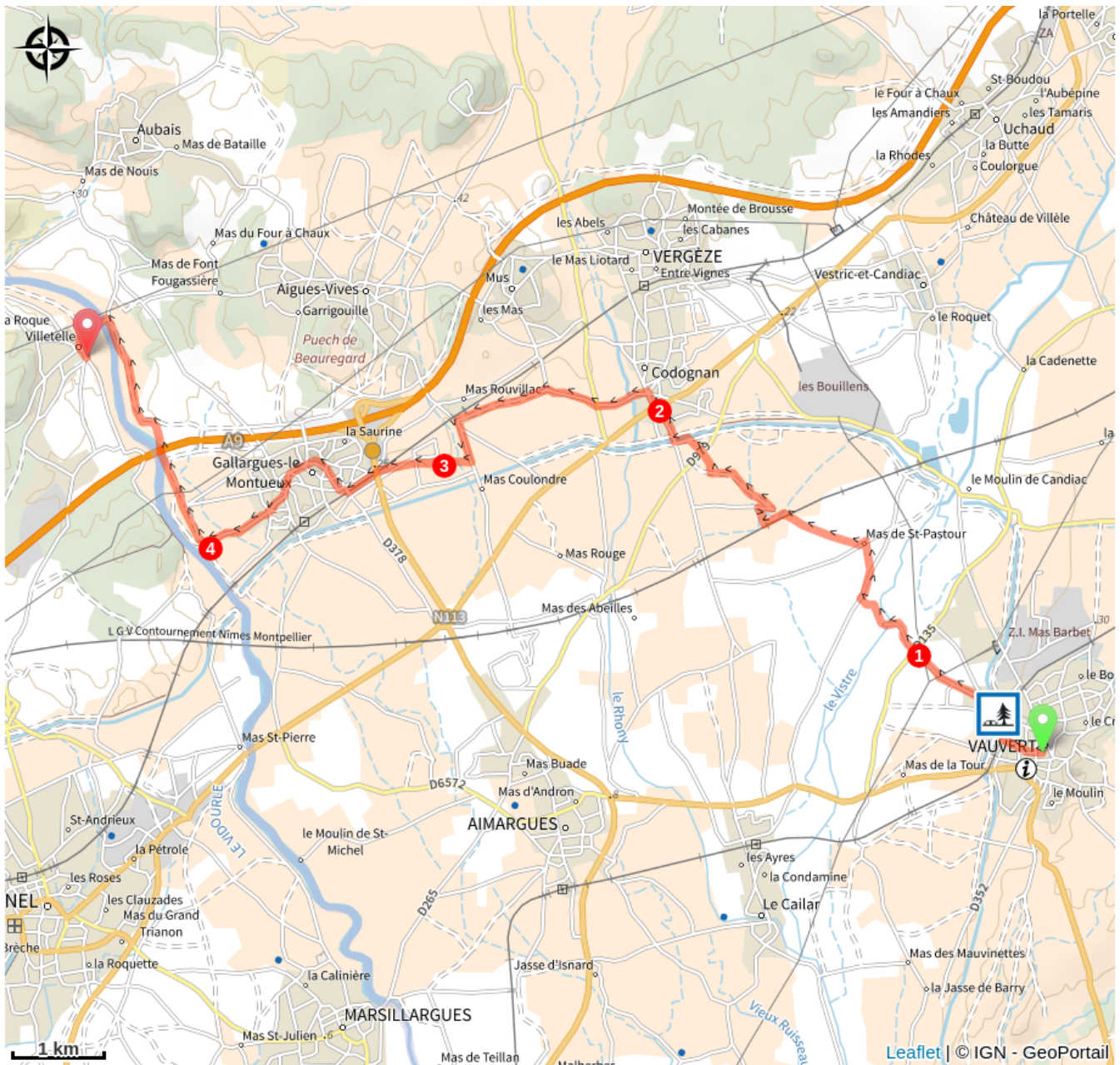
1. Traverser la D135 très fréquentée. Suivre le chemin en face. Après avoir traversé le Vistre au Moulin d'Etienne le chemin rejoint une route. Au poteau "**Ponthieu**" tourner à droite direction "**CODOGNAN**", faire environ 300m, aux cyprès tourner à gauche sur le chemin. Arrivé au Mas de Saint Pastour, tourner à gauche puis de suite à droite, à la voie ferrée tourner à gauche puis passer sous le premier pont, après environ 150m tourner à droite puis de suite à gauche après la maison. Faire environ 600m tourner légèrement à gauche puis tourner à droite jusqu'au canal. ⚠ Vous traversez une route départementale très fréquentée. Longer le canal puis tourner à droite sur la route.
2. Traverser la RN 113 au niveau du feu, suivre en face la "**Rue des Mas**" sur environ 200m puis tourner à gauche "**Rue de la Védière**". Traverser la zone artisanale puis ⚠ La D1, faire environ 500m sur D842, prendre à gauche le chemin en terre au poteau "**La Nonnaie**". Au bout du chemin tourner à gauche sur D363, après 500m tourner à droite au poteau "**La Mirandole**".

3. Traverser la zone d'activités passer sous le pont de l'autoroute puis passer à droite sur le pont de la voie ferrée. Tourner à gauche puis après 50m prendre à droite "**Rue du Chemin Neuf**", après la "**Place des Halles**" monter à droite "**Rue de la Bonnette Rouge**" jusqu'à "**la Place du Coudoulié**". Descendre "**Rue du Portail Martin**", "**Rue Fonfonne Guillaume**" à gauche "**Rue H Aubanel**". ⚠ Traverser la D12 puis suivre "**Rue Falco de Baroncelli**" puis à droite "**Rue des Stades**". Au poteau "**Les Amandiers**" suivre "**Le chemin de Vendran**".
4. Arrivé au "**Moulin de Vendran**" tourner à droite longer la digue du Vidourle sur environ 1.2km, monter sur le talus à gauche passer sous le pont de l'autoroute, suivre le chemin jusqu'au poteau "**Moulin de Liquis**" puis "**Liquis**" tourner à droite direction "**Moulin de Carrière**". Arrivé à la route tourner à gauche, traverser le Vidourle, rentrer dans "**VILLETELLE**". Prendre en face "**Rue du Parc**", puis "**Place du Porche**", contourner l'église arrivée "**Place St Géraud**".

Parcours issu du

topo guide du GR®653 édité par la Fédération Française de Randonnée.

Sur votre chemin...



Toutes les infos pratiques

Comment venir ?

Transports

Retrouvez tous les transports en commun liO sur www.lio-occitanie.fr/

Sinon, pensez au covoiturage !

Accès routier

Vauvert se trouve au Sud de Nîmes à environ 21km par la D135.

Parking conseillé

Parking du cimetière

Lieux de renseignement

Office de Tourisme Cœur de Petite Camargue
place Ernest Renan, 30600 Vauvert
accueil@otpetitecamargue.fr
Tel : 04 66 88 28 52
<https://coeurdepeticamargue.fr/>
Accessibilité :

D'avril à octobre, du mardi au vendredi de 09h00 à 12h30 et de 14h00 à 18h00 ainsi que les lundis et samedis de 09h00 à 12h30 et jusqu'à 13h00 en juillet et août

De novembre à mars, du mardi au vendredi de 09h00 à 12h30 et de 13h30 à 17h30 ainsi que du lundi au samedi de 09h00 à 12h30



Source



Cet itinéraire est géré
par le Département du
Gard

[https://www.gard.fr/
accueil.html](https://www.gard.fr/accueil.html)



En

collaboration avec la FFRandonnée du
Gard

<https://gard.ffrandonnee.fr/>