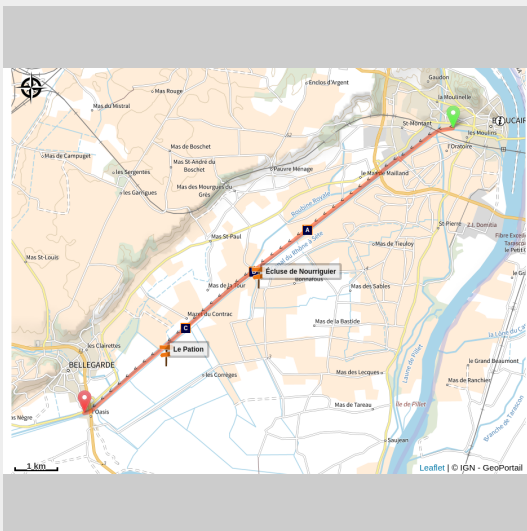


Voie verte Le canal du Rhône à Sète

MEDITERRANEE CAMARGUE - Beaucaire



(©Gard Tourisme)

Balade le long du canal du Rhône à Sète.

Au départ de Beaucaire, vous pédalez sur une nouvelle voie verte reliant les ports de plaisance de Beaucaire et celui de Bellegarde.

Le tracé suit parfaitement le chemin de halage du [canal du Rhône à Sète](#), un parcours facile et agréable où les cyclistes croisent les bateaux et se saluent.

Audioguidage du parcours disponible via l'appli smartphone Rando Gard téléchargeable sur App Store et Google Play

Infos pratiques

Pratique : Cyclo

Durée : 1 h

Longueur : 11.6 km

Dénivelé positif : 40 m

Difficulté : Très facile

Type : Aller-retour

Thèmes : Eaux et rivières, Espace Naturel, Faune et Flore

Itinéraire

Départ : Beaucaire

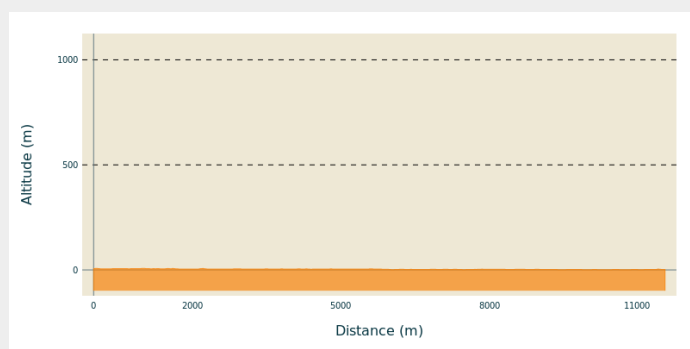
Arrivée : Beaucaire

Balisage : — Réseau local (balisage jaune et mobilier signalétique)

Communes : 1. Beaucaire

2. Bellegarde

Profil altimétrique



Altitude min 1 m

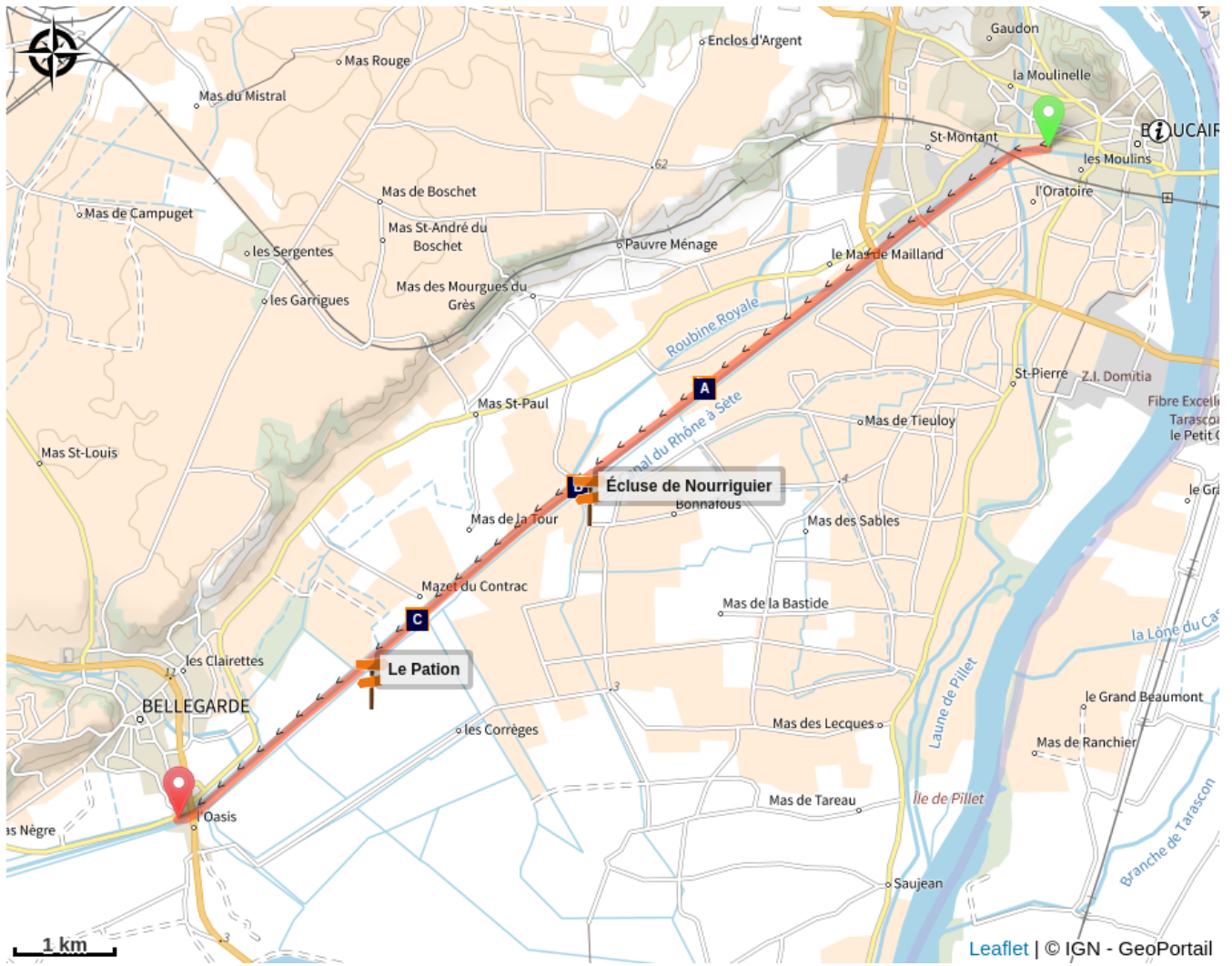
Altitude max 7 m



Le long de l'itinéraire, des poteaux directionnels vous guident. Le nom de lieu-dit et/ou la direction à suivre sont indiqués en **italique gras** et entre guillemets. Suivez le descriptif ci-dessous :

D- Parking "**quai de la Paix**".

Suivre la voie verte sur environ 1.5km, traverser le "**pont de Charenconne**" puis tourner de suite à gauche direction "**l'écluse de Nourriguier**", puis le port de "Bellegarde". Le retour s'effectue par le même itinéraire qu'à l'aller.

Sur votre chemin...



-  Agriculture (A)
-  Le Hérons (C)

-  Canal du Rhône à Sète (B)

Toutes les infos pratiques

Recommandations

Pour votre confort et votre sécurité, équipez-vous du matériel adapté. Avant de vous engager sur le circuit, vérifiez s'il est adapté à votre niveau et vérifiez la météo. Restez sur les chemins balisés, respectez la nature, les aménagements et les parcelles cultivées, ne transportez pas et n'allumez pas de feu. En été pensez à vous hydrater. Bonne balade.

Comment venir ?

Transports

Retrouvez tous les transports en commun liO sur www.lio-occitanie.fr/

Sinon, pensez au covoiturage !

Accès routier

Beaucaire se situe environ 25km à l' Est de Nîmes par la D999.

Parking conseillé

Parking quai de la Paix.

Lieux de renseignement

Office de Tourisme Provence
Camargue (Beaucaire)
8 rue Victor Hugo, 30 300 BEAUCAIRE

tourisme@laterredargence.fr

Tel : 04 66 59 26 57

<https://www.provence-camargue-tourisme.com/>

Accessibilité : Horaires d'ouverture:

Mardi 09:30-12:30, 14:00-17:00

Mercredi 09:30-12:30, 14:00-17:00

Jeudi 09:30-12:30, 14:00-17:00

Vendredi 09:30-12:30, 14:00-17:00

Samedi 09:30-12:30, 14:00-17:00



Source



Itinéraire proposé par
CC Beaucaire Terre
Argence
<http://>

www.laterredargence.fr/

Sur votre chemin...



Agriculture (A)


Exemple type de cultures permanentes : viticulture et arboriculture, caractéristiques du plateau des Costières.

Crédit photo : ©Gard Tourisme



Canal du Rhône à Sète (B)

Le canal du Rhône à Sète relie le Rhône, dans le Gard, au port maritime de Sète, dans l'Hérault. Sur une 68 km de linéaire, il irrigue 20 communes pour environ 200 000 habitants concernés, et traverse des zones naturelles remarquables et des chapelets de lagunes méditerranéennes.



Le Hérons (C)

9 espèces de hérons présentes en Europe se retrouvent sur les zones humides de la Camargue gardoise.

Les 2 plus connues sont celles du héron cendré et du héron garde-boeufs.

- Le héron cendré, de couleur grise, niche souvent en colonie près des étangs et marais, affectionne les étendues d'eau peu profondes.

- Quant au héron-garde-boeufs, reconnaissable à son plumage blanc et son long bec jaune,, doit son nom au fait qu'il se tient volontiers près du bétail (taureaux de Camargue), dont il profite de la présence en se nourrissant d'insectes effarouchés.