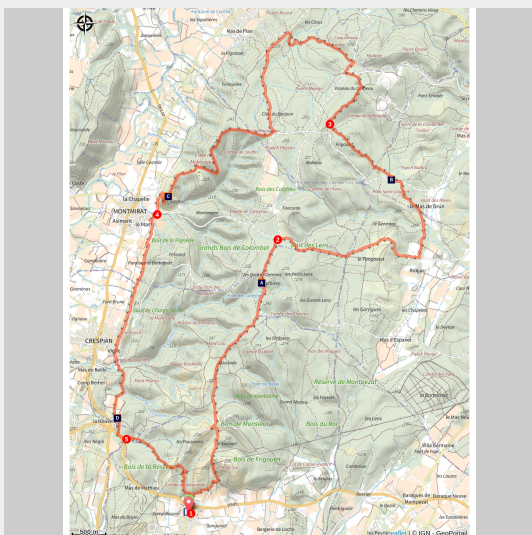



Parcours VTT Le Bois des Lens.

Gard - Combas



(©Gard Tourisme)

A la découverte du bois des Lens et de son paysage de Garrigue.

Parcours VTT pour personne recherchant du dénivelé, alternant chemins et monotraces, dans une ambiance aux senteurs de la garrigue, avec de superbes points de vue sur les Cévennes, le pic Saint Loup, et même par temps clair le Ventoux.

Audioguidage du parcours disponible via l'appli smartphone Rando Gard téléchargeable sur App Store et Google Play

Infos pratiques

Pratique : VTT

Durée : 3 h

Longueur : 25.2 km

Dénivelé positif : 607 m

Difficulté : Difficile

Type : Boucle

Thèmes : Espace Naturel, Point de vue, Vignoble et terroir

Itinéraire

Départ : Combas

Arrivée : Combas

Balisage : — Réseau local (balisage jaune et mobilier signalétique)

Communes : 1. Combas

2. Crespian

3. Montmirat

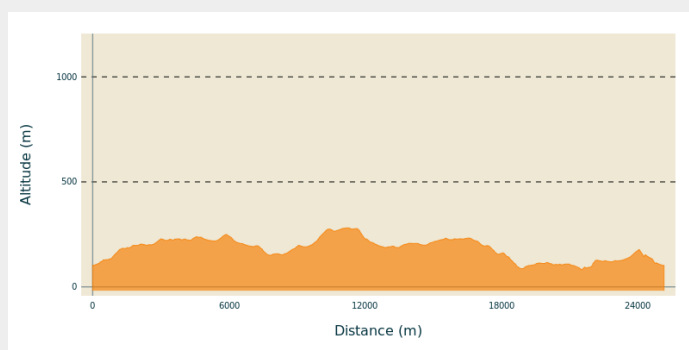
4. Saint-Mamert-du-Gard

5. Fons

6. Moulézan

7. Vic-le-Fesq

Profil altimétrique



Altitude min 82 m

Altitude max 281 m

Le long de l'itinéraire, des poteaux directionnels vous guident. Le nom de lieu-dits et/ou la direction à suivre sont indiqués en **italique gras** et entre guillemets. Suivez le descriptif ci-dessous:

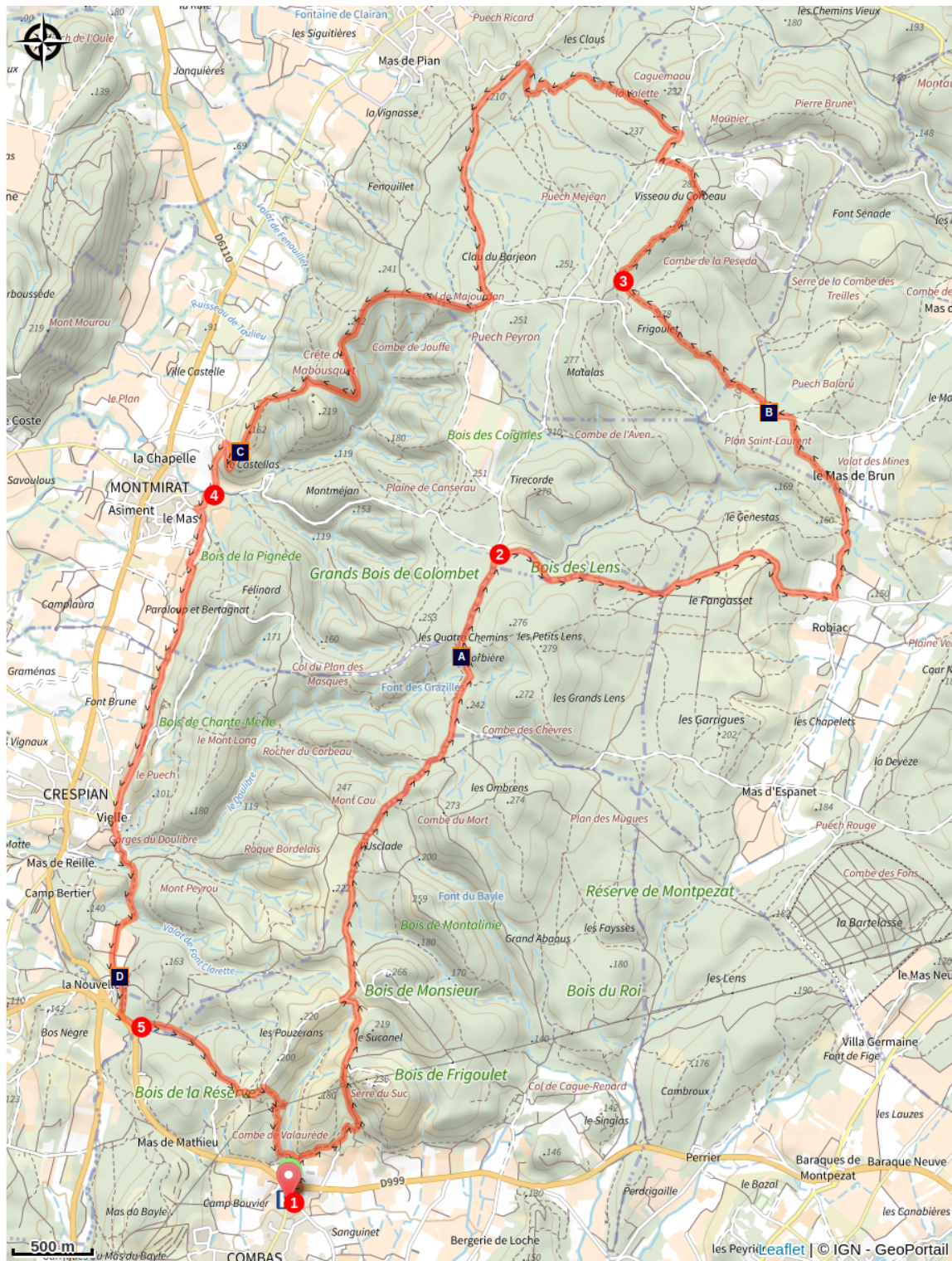
D-Parking de la cave coopérative.



1. Prendre la direction "**Serre du Suc**". ⚠ Traverser route de Nîmes prendre le chemin en face, au bout du chemin tourner à droite, prendre la monitrice puis la montée le long de "**Serre du Suc**". Passer "**chemin de Boucoiran**" puis "**Les Quatres Chemins**".
2. Arrivé à "**Canserau**" tourner à droite en direction de "**ROBIAC**", au poteau tourner à gauche, suivre le chemin sur environ 600m prendre la monitrice à gauche en direction de "**Balaru**". Prendre le GR 63 en direction de "**Sous Frigoulet**".
3. Au poteau tourner à droite, faire environ 800m puis tourner à gauche. Arrivé sur le chemin tourner à gauche puis premier chemin à droite, de nouveau à droite après environ 200m tourner à gauche faire environ 600m, traverser à gauche le ruisseau à sec, puis suivre la monitrice jusqu'à "**Puech Ricard**". Suivre la direction "**Les Hauts de Moulézan**", puis "**Col de Majourdan**". Tourner à droite direction "**Mabousquet**", puis "**Le Castellas**" et "**Pont des Prades**".
4. Prendre la direction de "**CRESPIAN**", en passant par "**Bertagnac**", puis "**Chemin des Lens**". Traverser le village en direction de "**Quartier de la**



- Vielle**", puis "**La Nouvelle**". Prendre la direction de "**COMBAS**", après le four à chaux tourner à gauche longer la grande route puis premier chemin à gauche.
5. Continuer tout droit sur environ 900m tourner à gauche sur grand chemin, faire environ 200m puis tourner à droite sur monospace qui descend, à la sortie du bois tourner à droite sur le même chemin qu'au départ, revenir au parking.

Parcours issu du carto-guide de la collection départementale Espaces Naturels Gardois "Pays de Sommières"

Sur votre chemin...



-  Pic Saint Loup et l' Hortus. (A)
-  Château de Montmirat. (C)

-  Garrigue. (B)
-  Four à chaux (D)

Toutes les infos pratiques

Recommandations

Pour votre confort et votre sécurité, équipez-vous du matériel adapté. Avant de vous engager sur le circuit, vérifiez s'il est adapté à votre niveau et vérifiez la météo. Restez sur les chemins balisés, respectez la nature, les aménagements et les parcelles cultivées, ne transportez pas et n'allumez pas de feu.
En été pensez à vous hydrater.
Bonne balade.

Comment venir ?

Transports

Retrouvez tous les transports en commun liO sur www.lio-occitanie.fr/

Sinon, pensez au covoiturage !

Accès routier

Combas se trouve à environ 23km à l'Ouest de Nîmes par la D999.

Parking conseillé

Cave coopérative.

Lieux de renseignement

Office de Tourisme Pays de Sommières
1 quai Cléon Griolet, 30250
Sommières

accueil@ot-sommieres.fr

Tel : 04 66 80 99 30

<https://ot-sommieres.com/balades-randos>

Accessibilité :

L'équipe vous accueille toute l'année :

Avril

Lundi au vendredi : 10h00 - 12h30 /
14h00 - 17h30

Samedis, jours fériés et certains
dimanches : 10h00 - 13h00

Mai

Lundi au vendredi : 10h00 - 12h30 /
14h00 - 17h30

Samedis : 10h00 - 13h00 / 15h00 -
17h00

Dimanches 7, 14 et 28 mai, et jours
fériés : 10h00 - 13h00.

Juin

Lundi au vendredi : 10h00 - 12h30 /
14h00 - 18h00

Samedis : 10h00 - 13h 00/ 15h00 -
18h00

Jours fériés et certains dimanches :
10h00 - 13h00

Juillet et août

Lundi au vendredi : 10h00 - 13h00 /
15h30 - 19h30

(à partir de 14h00, l'équipe reste à
votre écoute ☑ au 04 66 80 99 30 ☑ à
accueil@ot-sommieres.fr ☑ via le
«chat»)

Samedis : 10h - 13h00 / 15h30 - 18h30

Dimanches et fériés à Sommières :
10h00 - 13h00

Dimanches à la Maison de

l'information à Calvisson : 9h30 -

12h30 (horaires + dates à confirmer)

Septembre

Lundi au vendredi : 10h00 - 12h30 /

14h00 - 18h00

Samedis : 10h00 - 13h00 / 15h00 - 17h00

Jours fériés et certains dimanches :
10h00 - 13h00

Octobre à mars

Lundi au vendredi : 10h00 - 12h30 /
14h - 17h30

Samedis, jours fériés et certains
dimanches : 10h00 - 13h00

Accès:

En voiture :

De Nîmes. A 30 min de Sommières.

- D40 - Direction Sommières
- De Montpellier. A 30 min de Sommières.
A9 - Sortie n°27 Lunel > D34 ou D610
- De Toulouse. A 2h50 de Sommières.
A9 - Sortie n°27 Lunel > D34
- De Paris. A 7 h de Sommières.
A6 > A7 > A9 > D34

En bus :

Lio

Ligne 141 (Sommières > Nîmes)

Ligne 136 (Lunel > Sommières > Nîmes)

Hérault transport

Ligne 612 (Sommières > Castelnau Le Lez)

Marque Tourisme et Handicap (4)



Source



Itinéraire proposé par CC
Pays de Sommières
[https://
www.ccpaysdesommières.fr/
pays-de-sommières/](https://www.ccpaysdesommières.fr/pays-de-sommières/)

Sur votre chemin...



Pic Saint Loup et l' Hortus. (A)

Crédit photo : ©Gard Tourisme



Garrigue. (B)

Formation végétale méditerranéenne des sols calcaires, constituée de chênes kermès, d'arbustes aux feuilles persistantes et coriaces (ciste, arbousier, lentisque, myrte, lavande, thym) et de quelques herbes annuelles.

Crédit photo : ©Gard Tourisme



Château de Montmirat. (C)

La présence de l'homme sur ce site est attestée dès la préhistoire avec les grottes de Macassargues. Le castellas représente également un témoignage important de l'époque gauloise et romaine. Quelques siècles plus tard, au XI^{ème} siècle, le village se construisit un château et l'Ordre de Cluny vint s'implanter à proximité. Ce site, bien qu'en ruines aujourd'hui, offre un beau panorama sur le village.

Crédit photo : ©Gard Tourisme



Four à chaux (D)

Le four à chaux ou chaufour est une catégorie de four à calcination dans lequel on transforme le calcaire en chaux par calcination et accessoirement où l'on cuit la céramique. C'est généralement un ouvrage vertical fixe et ouvert par le haut, mais on trouve également des fours horizontaux et rotatifs.

Crédit photo : ©Gard Tourisme