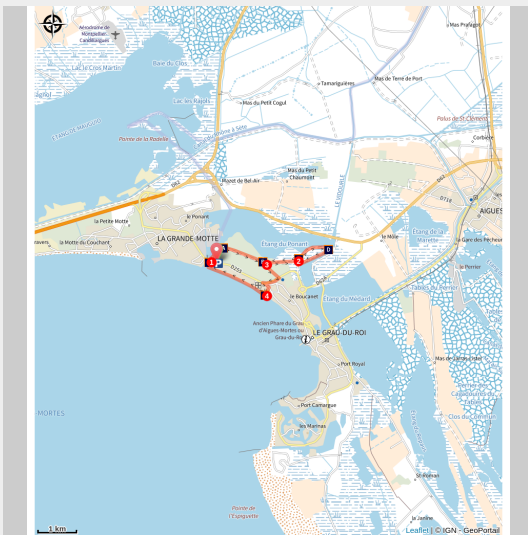


La Pinède du Ponant

MEDITERRANEE CAMARGUE - Le Grau-du-Roi



(©Gard Tourisme)

Itinéraire en Petite Camargue à travers la pinède du Boucanet, par des chemins et sentiers jusqu'à la digue bordant l'étang du Ponant, près de la station balnéaire du Grau-du-Roi.

Cette boucle met en valeur la pinède du Boucanet, enclave de nature et petit coin de paradis coincé entre deux importants sites touristiques que sont Le Grau du Roi et La Grande-Motte. Sur cette boucle, les haltes possibles sont innombrables : lecture de panneaux informatifs, l'envol d'un héron cendré, le ballet des mouettes rieuses, ramasser du bois flotté. Bienvenue dans notre havre de paix !

Audioguidage du parcours disponible via l'appli smartphone Rando Gard téléchargeable sur App Store et Google Play

Infos pratiques

Pratique : Pédestre

Durée : 2 h 30

Longueur : 9.4 km

Dénivelé positif : 21 m

Difficulté : Facile

Type : Boucle

Thèmes : Agriculture et Elevage, Eaux et rivières, Espace Naturel

Itinéraire

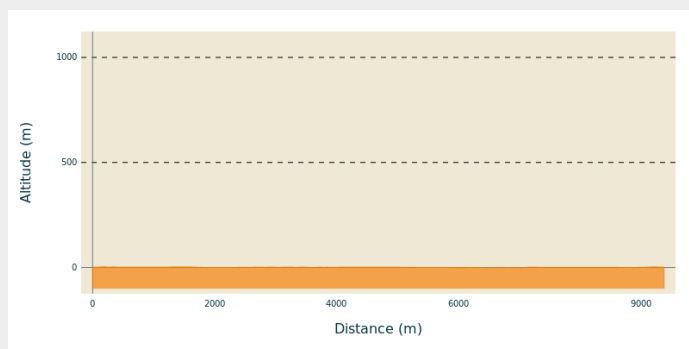
Départ : Grau-du-Roi

Arrivée : Grau-du-Roi

Balisage : — Réseau local (balisage jaune et mobilier signalétique)

Communes : 1. Le Grau-du-Roi

Profil altimétrique



Altitude min -1 m

Altitude max 4 m

Le long de l'itinéraire, des poteaux directionnels vous guident. Le nom de lieu-dits et/ou la direction à suivre sont indiqués en **italique gras** et entre guillemets. Suivez le descriptif ci-dessous:




D-Parking contre allée de la route de Carnon. Départ du poteau "**Le Grau du Roi-Le Boucanet**" prendre la direction "**Le Pont des Abîmes**"




1. ⚠ Traverser le D255 très fréquentée en direction de "**La pinède**" puis "**La Lunule**".
2. Arrivé à "**La Lunule**" continuer tout droit pour faire une boucle par "**L'Etang du Ponant**", "**Le Vidourle**", "**La Lunule**" puis revenir vers "**La Pinède**".
3. Au poteau "**La Pinède**" suivre la direction "**Le Château d'Eau**". ⚠ Traverser la D62C puis tourner à droite, longer la route sur environ 400m. ⚠ Traverser le "**Boulevard du Docteur Jean Bastide**" tourner à gauche direction "**Boulevard du Boucanet**" puis au poteau "**Chemin de la plage**" tourner à droite en direction de "**La Plage du Boucanet**".
4. Arrivé sur la plage tourner à droite direction "**Le Grau du Roi-Le Boucanet**" en passant par "**Le Pont des Abîmes**" retour au parking.

Parcours issu du carto-guide de la collection départementale Espaces Naturels Gardois "Terre de Camargue, le Littoral Gardois".

Sur votre chemin...



-  Etang du Ponant (A)
-  Chevaux de Camargue (C)
-  Plage du Boucanet. (E)

-  Pinède du Boucanet (B)
-  Séparation du Vidourle. (D)
-  Embouchure du Vidourle (F)

Toutes les infos pratiques

Recommandations

Pour votre confort et votre sécurité, équipez-vous du matériel adapté. Avant de vous engager sur le circuit, vérifiez s'il est adapté à votre niveau et vérifiez la météo. Restez sur les chemins balisés, respectez la nature, les aménagements et les parcelles cultivées, ne transportez pas et n'allumez pas de feu. Attention aux fortes chaleurs en été pensez à vous hydrater. Bonne balade.

Comment venir ?

Transports

Retrouvez tous les transports en commun liO sur www.lio-occitanie.fr/

Sinon, pensez au covoiturage !

Accès routier

Le Grau du Roi se situe à 45km au Sud de Nîmes par la N113, puis la D633 et la D979.

Parking conseillé

Parking contre allée route de Carnon derrière Camping du Boucanet.

i Lieux de renseignement

Office de Tourisme Le Grau du Roi Port
Camargue

Rue du Sémaphore, 30 240 LE GRAU
DU ROI

Tel : +33 (0)4 66 51 67 70

<https://www.letsgrau.com/>

Accessibilité : L'équipe de l'office de
tourisme vous accueille à la **Villa
Parry**, face à la mer et à côté de
l'ancien phare : un emplacement
instagramable pour venir chercher
toute l'info sur le Grau du Roi

◦ Ouvert toute l'année

> Sept-Oct : 9h30-12h30 /
14h00-18h00

> Nov-Déc-Janv-Février-Mars :
9h00-12h00 / 14h00-17h30

> Avril-Mai-Juin : : 9h30-12h30 /
14h00-18h00

> Juillet-Août : 9h00-19h00 (standard
téléphonique de 9h30 à 18h30)

*Fermé dimanche et jours fériés de
novembre à mars*



Source



Itinéraire proposé par
CC Terre de Camargue
<http://>

[www.terredecamargue.fr/decouvrir/
balades-nature/](http://www.terredecamargue.fr/decouvrir/balades-nature/)

Sur votre chemin...



Etang du Ponant (A)

D'une surface d'environ 280 hectares, long de 3,5 km et d'une profondeur maximale de 4 m (en moyenne 2,7 m), l'étang du Ponant a été creusé par dragage de 1964 à 1966 pour extraire les sédiments qui serviront de plate-forme à la station balnéaire de La Grande-Motte.


Crédit photo : ©Gard Tourisme



Pinède du Boucanet (B)

Espace protégé, site du conservatoire du littoral.

Crédit photo : ©Gard Tourisme



Chevaux de Camargue (C)

Située sur le site protégé du Conservatoire du littoral, La Cabane du Boucanet vous emmène pour des promenades à cheval dans la pinède, au bord de l'étang du Ponant. Découvrez la faune et flore typiques de la Petite Camargue sur ce site merveilleux.

Elevage race Camargue depuis 1935. Etalons reconnus.

Promenade à cheval en pinède et bord de l'étang du Ponant.

Crédit photo : ©Gard Tourisme



Séparation du Vidourle. (D)

Ici le Vidourle se sépare en deux bras , le droit qui alimente l'étang du Ponant, le gauche qui rejoint le chenal maritime au niveau du Grau du Roi.

Crédit photo : ©Gard Tourisme



Plage du Boucanet. (E)

A gauche vue sur le Grau du Roi et Port Camargue, à droite vue sur la Grande Motte.

Crédit photo : ©Gard Tourisme



Embouchure du Vidourle (F)

Le Vidourle est un fleuve côtier méditerranéen d'une longueur de 95 km, il prend sa source au sud des Cévennes, Il coule ensuite dans le département du Gard où s'étend 80 % de son bassin et constitue la limite avec le département de l'Hérault sur le dernier tiers de son parcours

Crédit photo : ©Gard Tourisme