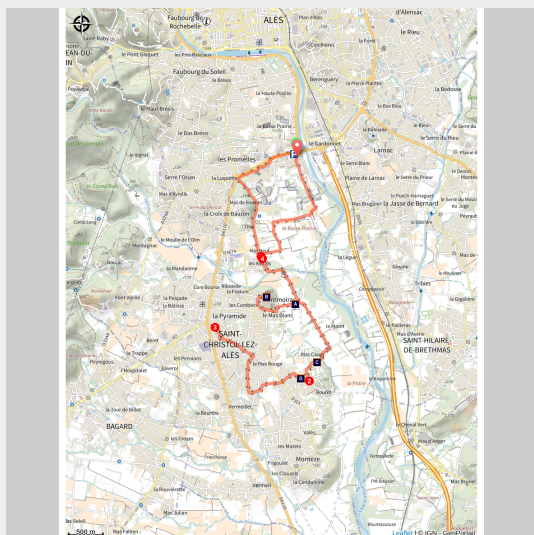


Boucle cyclo-découverte des Prairies

Gard - Alès



Plaine de St Christol les Alès (©Gard Tourisme)

Une boucle aussi riche en patrimoine qu'en beauté des paysages, la campagne au sein de la ville.

Vous emprunterez la voie verte le long du Gardon, où les aménagements vous aideront à décrypter la richesse écologique de la rivière. Cette balade offre des paysages inoubliables, une nature généreuse et une histoire forte et originale. La découverte du Parc Floral de la Prairie, véritable enchantement pour les amoureux des camélias.

Audioguidage du parcours disponible via l'appli smartphone Rando Gard téléchargeable sur App Store et Google Play

Infos pratiques

Pratique : Cyclo

Durée : 1 h 30

Longueur : 17.0 km

Dénivelé positif : 123 m

Difficulté : Facile

Type : Aller-retour

Thèmes : Architecture et patrimoine, Espace Naturel

Itinéraire

Départ : Alès

Arrivée : Alès

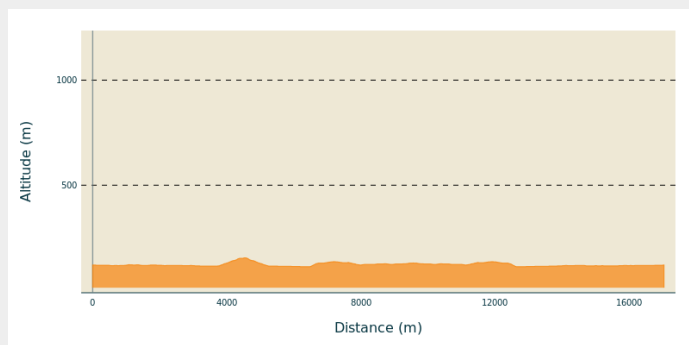
Balisage :  Boucle Cyclo-découverte

Communes : 1. Alès

2. Saint-Christol-lès-Alès

3. Saint-Hilaire-de-Brethmas

Profil altimétrique



Le long de l'itinéraire, des poteaux directionnels vous guident. Le nom de lieu-dits et/ou la direction à suivre sont indiqués en **italique gras** et entre guillemets. Suivez le descriptif ci-dessous:

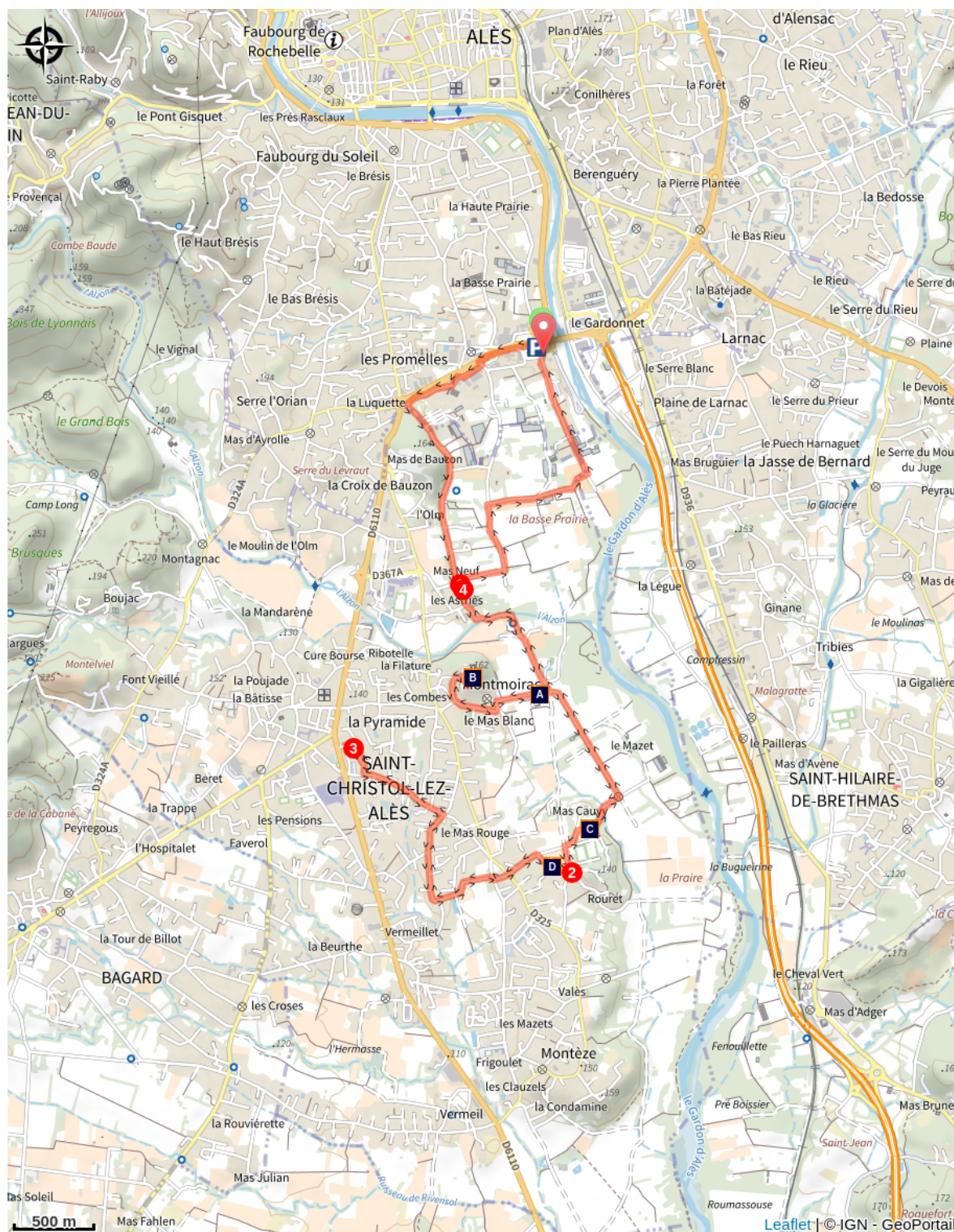
D-Parking.Au poteau "**Alès Basse Prairie**" suivre direction "**Saint-Christol les Alès**" par "**Les Promelles**" et le "**Mas Neuf**" sur le "**Chemin des Astries**"



1. Arrivé au poteau le "**Mas neuf**" continuer tout droit "**Chemin des Passes**" direction "**Saint-Christol les Alès**" par le "**Pont Noye**". Arrivé à "**Montmoirac-Chantemerle**" tourner à droite "**Chemin de la Prairie**". Suivre "**Montmoirac-Prairie**" puis "**Montmoirac**", continuer sur "**Rue J Destreaux**" puis "**Rue de la ceinture**". Revenir par le chemin descendant jusqu'à "**Montmoirac Chantemerle**" en direction de "**Rouret-Stade**".
2. A "**Rouret-Stade**" tourner à droite direction "**Saint-Christol les Alès Centre**" sur le "**Chemin du Rouret**" puis à gauche sur "**Chemin du Mas Cauvy**", traverser la route de "**Montèze**", puis à la maison tourner à droite puis de suite à gauche sur "**Chemin du Vermeillet**". Poursuivre tout droit "**Chemin du Planas**" puis après 600m tourner à gauche sur "**Route du Mas Rouge**", faire 600m tourner à droite "**Rue des Marmousets**".
3. Arrivé à la Mairie de "**Saint-Christol les Alès**" revenir par le chemin inverse. "**Route du Mas Rouge**" à droite "**Chemin du Planas**" puis "**Chemin de Vermeillet**", "**Chemin du Mas Cauvy**", "**Chemin du Rouret**", à "**Rouret Stade**" suivre la direction "**Notre Dame de Rochebelle**" par "**Montmoirac Chantemerle**", "**Pont Noye**" puis "**Mas Neuf**".

4. Arrivé "**Mas Neuf**" tourner à droite "**Chemin du Mas Neuf**", direction "**Notre Dame de Rochebelle**" par "**Les Chataigniers**" puis "**La Basse Prairie**" arrivée au parking "**Alès Basse Prairie**".

Parcours issu du carto-guide de la collection départementale Espaces Naturels Gardois " Cévennes et Vallées des Gardons".

Sur votre chemin...



-  Plaine cultivée. (A)
-  Stèle (C)

-  Château de Montmoirac. (B)
-  Alès et les Cévennes (D)

Toutes les infos pratiques

Recommandations

Pour votre confort et votre sécurité, équipez-vous du matériel adapté. Avant de vous engager sur le circuit, vérifiez s'il est adapté à votre niveau et vérifiez la météo. Restez sur les chemins balisés, respectez la nature, les aménagements et les parcelles cultivées, ne transportez pas et n'allumez pas de feu. Bonne balade.

Comment venir ?

Transports

Retrouvez tous les transports en commun liO sur www.lio-occitanie.fr/

Sinon, pensez au covoiturage !

Accès routier

Alès 44km au Nord de Nîmes par la N106.

Lieux de renseignement

Office de Tourisme Cévennes (Alès)
Place De L'Hôtel De Ville, 30 100 ALÈS
Tel : +33(0)4.66.52.32.15
<http://www.cevennes-tourisme.fr>



Source



Itinéraire proposé par
CA Alès Agglomération
<https://www.ales.fr/sortir-bouger/balades-randonnees/>

developpement-promotion-sentiers-de-randonnee/

Sur votre chemin...



Plaine cultivée. (A)

La Prairie, havre de verdure près du centre-ville, mérite que l'on s'y attarde. Riche d'une terre fertile grâce aux alluvions déposées par le Gardon, elle permet différentes cultures depuis des décennies, et on peut y voir dès le printemps toute une mosaïque de jardins frais et colorés.

Crédit photo : ©Gard Tourisme



Château de Montmoirac. (B)

D'origine carolingienne (8ème siècle), le château de Montmoirac, par sa situation géographique, dominait toute la plaine du Gardon. Sa position stratégique l'a exposé à de nombreux conflits.

Crédit photo : ©Gard Tourisme



Stèle (C)

Jean CAVALIER, né à Ribaute en 1680, décédé en 1740, à la tête d'une troupe de camisards tendit en ce lieu une embuscade aux soldats du Roi et en sortit victorieux.

Crédit photo : ©Gard Tourisme



Alès et les Cévennes (D)

Vue sur Alès, sa plaine, et les Cévennes en arrière plan.
Crédit photo : ©Gard Tourisme