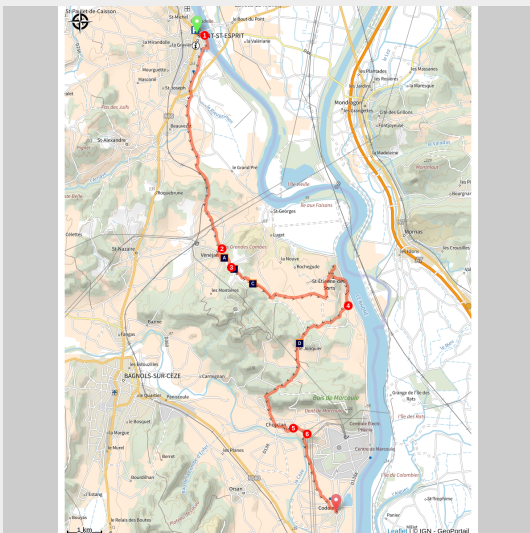


Boucle cyclo-découverte de la Vallée du Rhône

PROVENCE - Pont-Saint-Espirit



(@OT Provence Occitane)

Boucle cyclotouristique de 24 ou 48km qui longe la vallée du Rhône.

Depuis la ville de Pont-Saint-Esprit, cet itinéraire parcourt la rive droite du Rhône et traverse des villages authentiques tels que Vénéjan, son château fort, ses chapelles romanes et son célèbre moulin à vent, Saint-Etienne-des-Sorts, village vivant au rythme du fleuve, tantôt calme, tantôt impétueux, Chusclan, cité connue pour son terroir viticole et son appellation Côtes-du-Rhône-Villages Chusclan, et enfin Codolet, situé à la confluence de la rivière Cèze et du Rhône dont le plan d'eau réserve des instants de détente et de rafraîchissement appréciables.

Infos pratiques

Pratique : Cyclo

Durée : 2 h 30

Longueur : 24.1 km

Dénivelé positif : 352 m

Difficulté : Difficile

Type : Aller-retour

Thèmes : Architecture et patrimoine, Eaux et rivières

Itinéraire

Départ : Pont-Saint-Esprit

Arrivée : Pont-Saint-Esprit

Balisage :  Boucle Cyclo-découverte

Communes : 1. Pont-Saint-Esprit

2. Saint-Alexandre

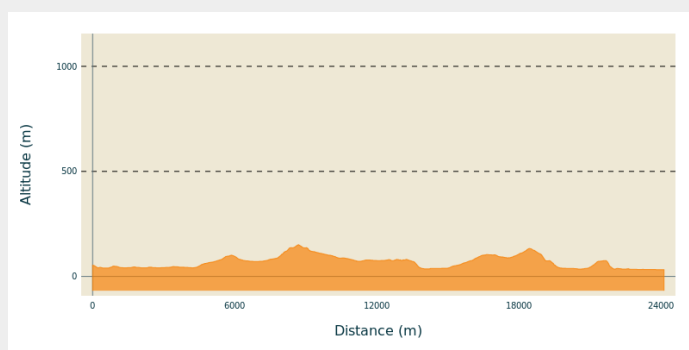
3. Vénéjan

4. Saint-Étienne-des-Sorts

5. Chusclan

6. Codolet

Profil altimétrique



Altitude min 32 m

Altitude max 151 m

Le parcours au départ de "**Pont-Saint-Esprit**" est balisé par des panneaux directionnels routiers. En ville, le fléchage de l'itinéraire peut évoluer. Merci de respecter le code de la route.

D-Rond point de l'Europe.



1. Prendre les quais du Rhône en sortant du rond-point. Après avoir longé les quais, tourner à droite et remonter le boulevard sur environ 400m, prendre ensuite sur votre gauche en direction de "**St-Etienne-des-Sorts**". Poursuivre sur la D138. Après 400m rejoindre "**le chemin des Sources**" sur la droite dans le virage. Prendre ensuite toujours tout droit et passer sous un pont, prendre à droite puis 2 fois à gauche puis toujours tout droit pendant plusieurs kms.
2. Après une légère ascension, rejoindre le village de "**Vénéjan**". Halte conseillée. Le circuit se poursuit ensuite après avoir rejoint le plateau près du Moulin à Vent.
3. Prendre à travers les lotissements sur le chemin du plateau et continuer toujours tout droit sur plusieurs kms pour rejoindre "**St-Etienne des Sorts**". Halte conseillée.
4. Reprendre en direction de la montée du château du Jonquier pour rejoindre le village de "**Chusclan**" en prenant toujours tout droit. Après avoir traversé une pinède, prendre la route qui descend à pic en direction du village (faire attention !). Halte conseillée.



5. Le circuit reprend en direction de "**Codolet**". Prendre "**le chemin de Monticaud**" sur la droite en sortant du village direction "**St-Etienne-des-Sorts**". Au bout de ce chemin, prendre sur la droite et emprunter pendant quelques mètres la RD765, puis dans le virage prendre sur la droite et rejoindre le chemin de campagne caillouteux au départ qui descend.
6. Continuer pendant plusieurs kms toujours tout droit avec un passage étroit sous un pont (parfois inondé par temps de pluie) pour arriver à "**Codolet**". Halte conseillée. Retour par le tracé emprunté au départ.

Parcours issu du carto-guide de la collection départementale Espaces Naturels Gardois "Autour du Camp de César".

Sur votre chemin...



-  Vue depuis La Chapelle Saint Jean Baptiste (A)
-  Le Mont Ventoux à l'Horizon (C)

-  Ancien Moulin à Vent de Vénéjan (B)
-  Château du Jonquier (D)

Toutes les infos pratiques

Recommandations

Pour votre confort et votre sécurité, équipez-vous du matériel adapté. Avant de vous engager sur le circuit, vérifiez s'il est adapté à votre niveau et vérifiez la météo. Restez sur les chemins balisés, respectez la nature, les aménagements et les parcelles cultivées, ne transportez pas et n'allumez pas de feu. Bonne balade.

Comment venir ?

Transports

Retrouvez tous les transports en commun liO sur www.lio-occitanie.fr/

Sinon, pensez au covoiturage !

Accès routier

Pont Saint Esprit se trouve à 12km au Nord de Bagnols sur Cèze par la N86.

Parking conseillé

Parking rond point de l'Europe.

i Lieux de renseignement

Office de Tourisme Provence Occitane
(Bureau de Pont-Saint-Esprit)

La Cazerne - 70 boulevard Gaston
Doumergue, 30 130 PONT-SAINT-
ESPRIT

Tel : 04 66 39 44 45

<https://www.provenceoccitane.com/>

Accessibilité : Ouverture:

Le lundi de 10h à 12h30 et de 13h30 à
17h

Du mardi au vendredi de 9h30 à
12h30 et de 13h30 à 17h

Le samedi de 9h30 à 12h30



Source



Itinéraire proposé par
CA Gard Rhodanien
<https://>

www.provenceoccitane.com/

Sur votre chemin...



Vue depuis La Chapelle Saint Jean Baptiste (A)

Vue depuis La Chapelle Saint Jean Baptiste



Ancien Moulin à Vent de Venejan (B)

Moulin restauré grâce au savoir-faire des compagnons du devoir. Le mécanisme est en état de marche. En 1813, le meunier de Bagnols-sur-Cèze demande la permission, à la commune de Vénéjan, de construire un moulin à vent afin d'alimenter les environs en farine. Ce moulin tourna donc avec certitude pendant un peu plus de 50 ans, peut-être plus. La révolution industrielle et les conflits successifs ont eu raison de ce bon vieux moulin.



Le Mont Ventoux à l'Horizon (C)

Du haut de ses 1910 mètres, le Mont Ventoux, c'est véritablement la sentinelle qui domine le Vaucluse et son sommet est visible depuis de nombreux points de vues dans le Gard.



Château du Jonquier (D)

À la suite du refus du propriétaire de lui vendre une partie d'une bâtisse du Jonquier-du-bas, Paul David, ingénieur chimiste, décida de construire l'actuel château du Jonquier en 1899. Cette construction fut plus qu'un projet mais un véritable exploit pour l'époque.