

# Balade à la fontaine de Tavie

CC Beaucaire Terre d'Argence - Jonquières-Saint-Vincent



Fontaine du Tavie (©Beaucaire Terre d' Argence Tourisme)

## *Balade en famille à la Fontaine de Tavie.*

Balade de la Chapelle Saint Laurent à la Fontaine de Tavie à Jonquières-Saint-Vincent , une balade à pied facile ,à travers vignobles et vergers, un lieu de pique-nique au frais à découvrir en famille !

***Audioguidage du parcours disponible via l'appli smartphone Rando Gard téléchargeable sur App Store et Google Play***

## **Infos pratiques**

---

Pratique : Pédestre

---

Durée : 1 h 30

---

Longueur : 5.1 km

---

Dénivelé positif : 43 m

---

Difficulté : Très facile

---

Type : Aller-retour

---

Thèmes : Eaux et rivières,  
Vignoble et terroir

# Itinéraire

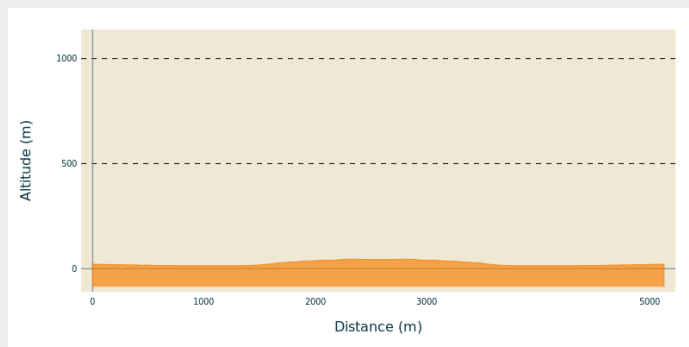
**Départ** : Jonquières-Saint-Vincent

**Arrivée** : Jonquières-Saint-Vincent

**Balisage** : — Réseau local (balisage jaune et mobilier signalétique)

**Communes** : 1. Jonquières-Saint-Vincent  
2. Comps

## Profil altimétrique



Altitude min 14 m

Altitude max 45 m

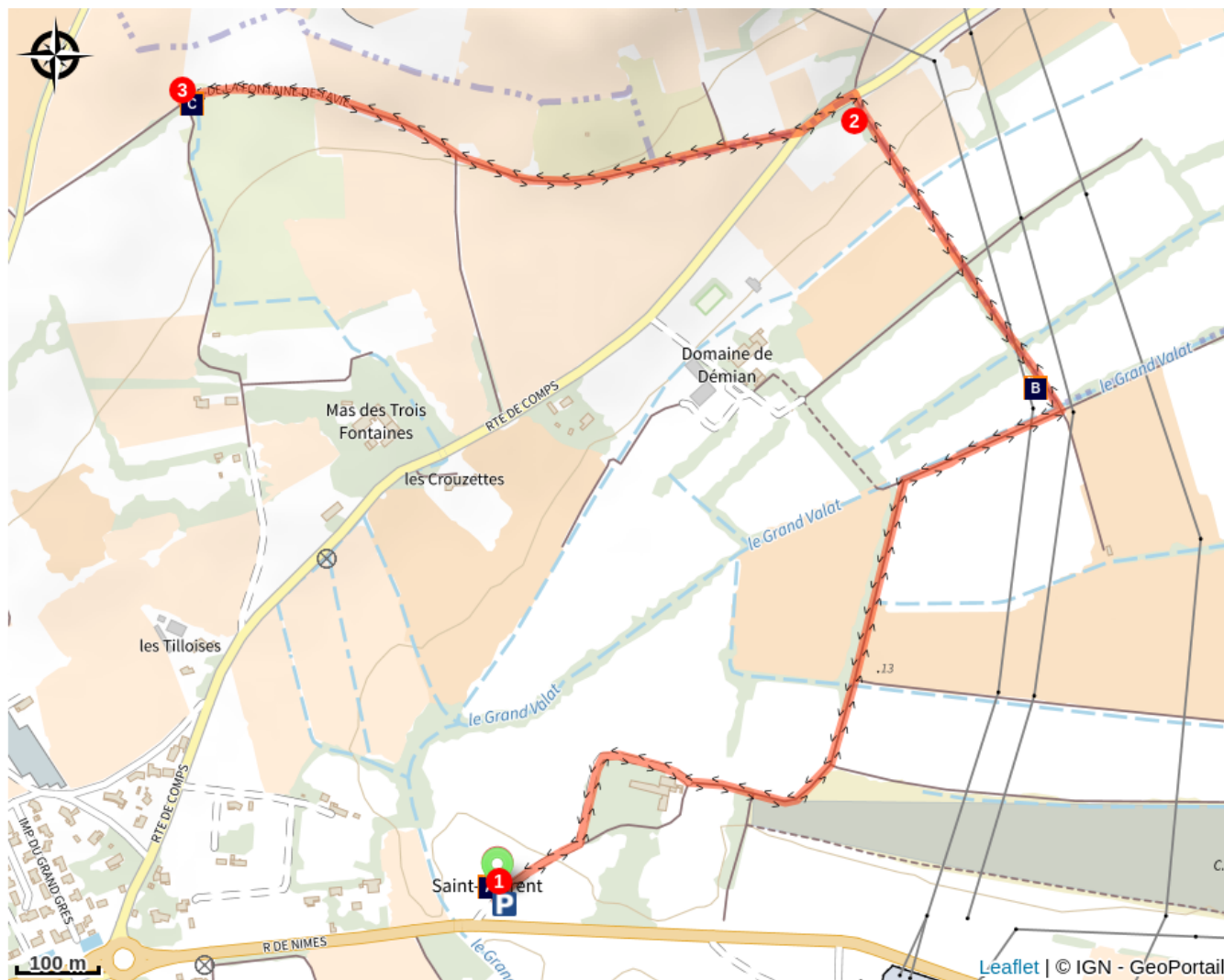
Le long de l'itinéraire, des poteaux directionnels vous guident. Le nom de lieu-dits et/ou la direction à suivre sont indiqués en **italique gras** et entre guillemets. Suivez le descriptif ci-dessous:



**D**-Parking à coté de la chapelle Saint Laurent.


1. De "**Chapelle Saint Laurent**" prendre direction "**Source de Tavie**" en passant "**La Longuette**" direction "**La Garrigue Plane**".
2. A "**Garrigue Plane**" ⚠ attention RD102, tourner à gauche, longer la router sur environ 30m traverser, prendre le premier chemin à droite.
3. "**Source de Tavie**". Revenir par le chemin inverse.

*Parcours issu du carto-guide de la collection départementale Espaces Naturels Gardois: Terre d'Argence, entre Provence et Camargue.*

# Sur votre chemin...



-  Chapelle Saint Laurent (A)
-  Fontaine de Tavie (C)

-  Point du vue (B)

# Toutes les infos pratiques

## **Recommandations**

Pour votre confort et votre sécurité, équipez-vous du matériel adapté. Avant de vous engager sur le circuit, vérifiez s'il est adapté à votre niveau et vérifiez la météo. Restez sur les chemins balisés, respectez la nature, les aménagements et les parcelles cultivées, ne transportez pas et n'allumez pas de feu. Bonne balade.

## Comment venir ?

### Transports

Retrouvez tous les transports en commun liO sur [www.lio-occitanie.fr/](http://www.lio-occitanie.fr/)

Sinon, pensez au covoiturage !

### Accès routier

Jonquières-Saint-Vincent se trouve à 6km à l'Ouest de Beaucaire, à 17km à l'Est de Nîmes.

### Parking conseillé

Parking à coté de l'église Saint Laurent

## **Lieux de renseignement**

Office de Tourisme Provence  
Camargue (Beaucaire)  
8 rue Victor Hugo, 30 300 BEAUCAIRE

[tourisme@laterredargence.fr](mailto:tourisme@laterredargence.fr)

Tel : 04 66 59 26 57

<https://www.provence-camargue-tourisme.com/>

Accessibilité : Horaires d'ouverture:

Mardi 09:30-12:30, 14:00-17:00

Mercredi 09:30-12:30, 14:00-17:00

Judi 09:30-12:30, 14:00-17:00

Vendredi 09:30-12:30, 14:00-17:00

Samedi 09:30-12:30, 14:00-17:00



## **Source**



Itinéraire proposé par  
CC Beaucaire Terre  
Argence  
<http://>

[www.laterredargence.fr/](http://www.laterredargence.fr/)

# Sur votre chemin...

---



## Chapelle Saint Laurent (A)

Crédit photo : ©Beaucaire Terre d' Argence Tourisme

---



## Point du vue (B)

Crédit photo : ©Beaucaire Terre d' Argence Tourisme

---



## Fontaine de Tavie (C)

Crédit photo : ©Beaucaire Terre d' Argence Tourisme