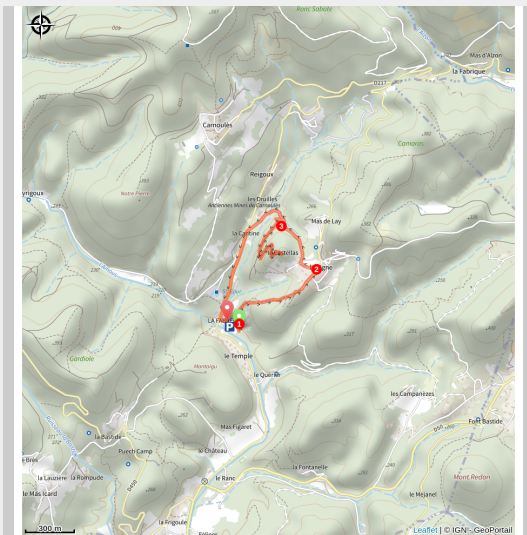


# Sentier du Castellas.

Gard - Saint-Sébastien-d'Aigrefeuille



Le Castellas (©Gard Tourisme)

## *Randonnée de vallons en collines, avec comme point culminant Le Castellas.*

A travers les vallons et les collines, vous découvrirez l'histoire des premiers évènements géologiques aux dernières exploitations minières de la vallée, dominée par l'imposante tour du Castellas.

***Audioguidage du parcours disponible via l'appli smartphone Rando Gard téléchargeable sur App Store et Google Play***

### **Infos pratiques**

---

Pratique : Pédestre

---

Durée : 2 h

---

Longueur : 3.3 km

---

Dénivelé positif : 185 m

---

Difficulté : Moyen

---

Type : Boucle

---

Thèmes : Architecture et patrimoine, Point de vue

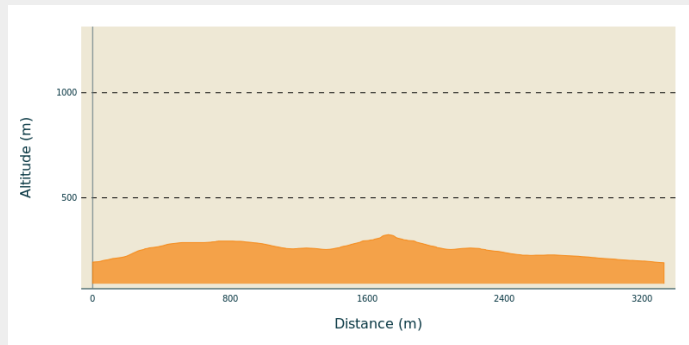
# Itinéraire

**Départ** : Saint-Sébastien-d'Aigrefeuille

**Arrivée** : Saint-Sébastien-d'Aigrefeuille

**Communes** : 1. Saint-Sébastien-d'Aigrefeuille

## Profil altimétrique



Altitude min 191 m  
Altitude max 325 m

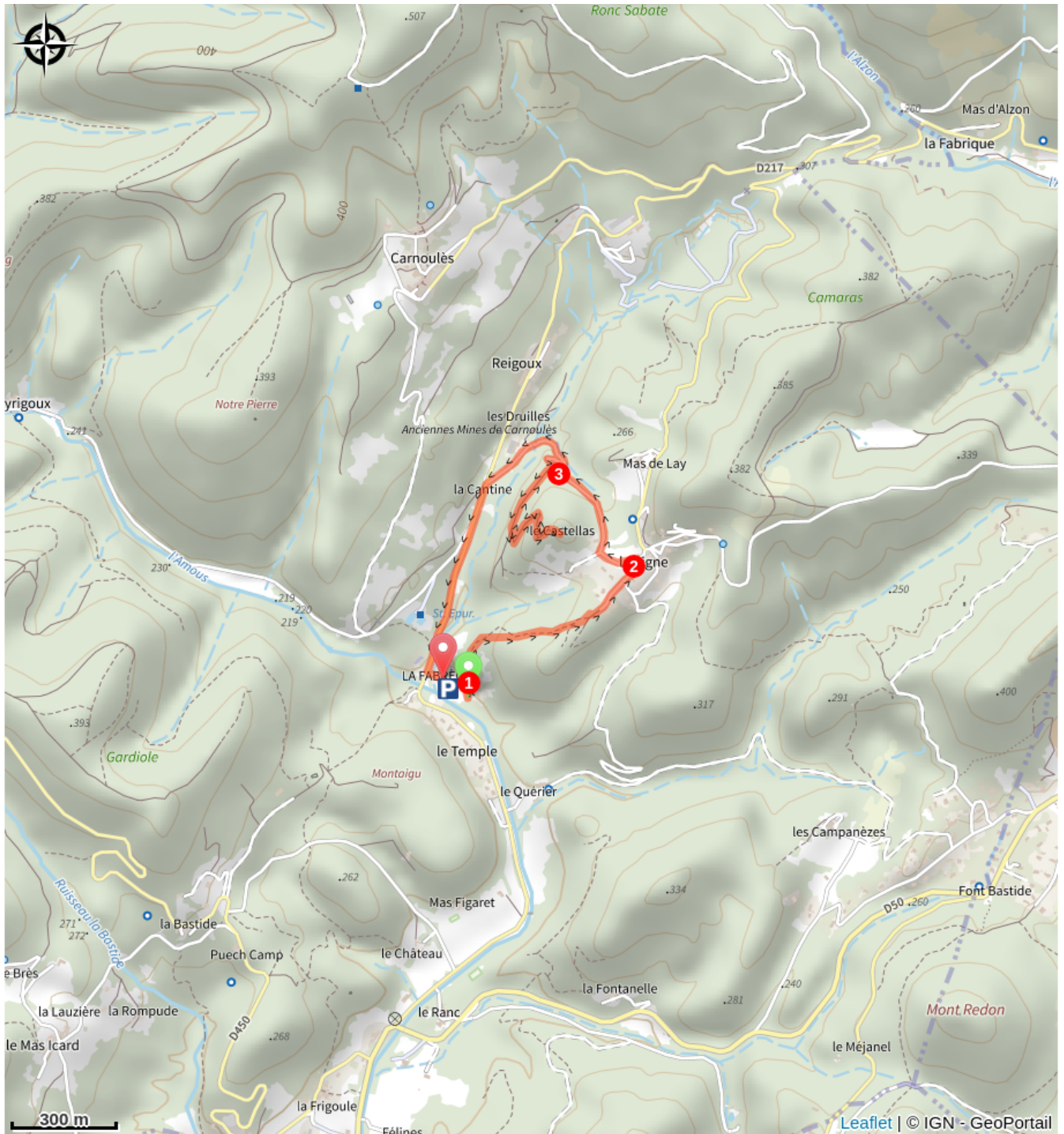
Le long de l'itinéraire, des poteaux directionnels vous guident. Le nom de lieudits et/ou la direction à suivre sont indiqués en **italique gras** et entre guillemets. Suivez le descriptif ci-dessous:

**D**-Du parking de la Mairie longer la rivière, à la calade (rue pavée de pierres) tourner à gauche.

1. Au niveau du "couvert"(passage sous maison), prendre à droite la calade du Four, en direction du lieu dit "**La Vigne**".
2. Au lieu dit "**La Vigne**" prendre à gauche sur la route du Castellás.
3. Prendre le chemin à gauche pour un aller retour "**Le Castellás**", suivre ensuite la route en direction de la D217 , puis retour à La Fabrègue.

*Parcours issu du cartoguide de la collection départementale Espaces Naturels Gardois "Cévennes et Vallées des Gardons".*

# Sur votre chemin...



# Toutes les infos pratiques

## **Recommandations**

Pour votre confort et votre sécurité, équipez-vous du matériel adapté. Avant de vous engager sur le circuit, vérifiez s'il est adapté à votre niveau et vérifiez la météo. Restez sur les chemins balisés, respectez la nature, les aménagements et les parcelles cultivées, ne transportez pas et n'allumez pas de feu. Bonne balade.

## Comment venir ?

### Transports

Retrouvez tous les transports en commun liO sur [www.lio-occitanie.fr/](http://www.lio-occitanie.fr/)

Sinon, pensez au covoiturage !

### Accès routier

A 7,5km au Nord d'Anduze, en passant par Générargues.  
A 10,5km à l'ouest d'Alès par la D50, puis la D217.

### Parking conseillé

Parking de la Mairie, La Fabrègue

## Source



Itinéraire proposé par  
CA Alès Agglomération  
[https://www.ales.fr/  
sortir-bouger/balades-  
randonnees/](https://www.ales.fr/sortir-bouger/balades-randonnees/)

[developpement-promotion-sentiers-de-randonnee/](#)