


Boucle cyclo-découverte le Balcon de l'Aigoual



CC Causses Aigoual Cévennes - Terres solidaires - Val-d'Aigoual



(©Gard Tourisme)

L'omniprésence de la nature, généreuse, enveloppante, offrant un cadre remarquable, pour cette balade mêlant sport, culture, et nature.

Au cœur du site naturel préservé du Parc National des Cévennes, ce sentier s'ouvre sur le versant sud du Mont-Aigoual, point culminant du Gard à 1567m d'altitude. Cette voie douce est interdite d'accès quand la voie est enneigée. Dans la luxuriance de la forêt de l' Aigoual, la nature qui vous environne se fait tableau. Les paysages des Causses et des Cévennes, inscrits au Patrimoine Immatériel pour l'Agropastoralisme, ponctuent l'horizon, et l' Observatoire du Météosite du Mont-Aigoual vous dévoilera son centre d'interprétation des changements climatiques, une première en France.

Audioguidage du parcours disponible via l'appli smartphone Rando Gard téléchargeable sur App Store et Google Play

Infos pratiques

Pratique : Cyclo

Durée : 1 h

Longueur : 7.7 km

Dénivelé positif : 164 m

Difficulté : Facile


Type : Boucle

Thèmes : Espace Naturel,
Point de vue, Sommet

Itinéraire

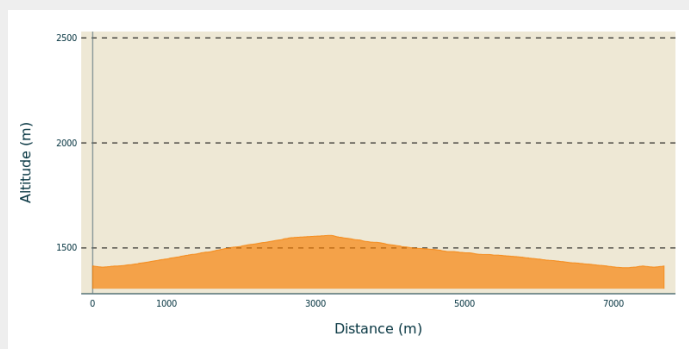
Départ : Prat-Peyrot

Arrivée : Prat-Peyrot

Balisage :  Boucle Cyclo-découverte

Communes : 1. Val-d'Aigoual

Profil altimétrique



Altitude min 1406 m
Altitude max 1560 m



Le long de l'itinéraire, des poteaux directionnels vous guident. Le nom de lieu-dit et/ou la direction à suivre sont indiqués en **italique gras** et entre guillemets. Suivez le descriptif ci-dessous :

D- Parking de la station de ski "**Prat-Peyrot**".

1. Suivre la D 269b en direction de "**Mont Aigoual**". Au croisement avec la D 118 tourner à droite, toujours direction "**Mont Aigoual**". Après avoir dépasser les antennes tourner à gauche sur "**La voie de Découverte: les balcons de l' Aigoual**".
2. N'hésitez pas à faire un aller-retour jusqu'à l'observatoire tout proche. Suivre la voie découverte jusqu'à la barrière puis tourner légèrement à droite sur D 269c en direction de "**Prat Peyrot**" après environ 200m tourner à gauche pour revenir au parking.

Sur votre chemin...



-  L'Observatoire du Mont Aigoual (copy) (A)
-  Vallée de l'Herault (C)

-  Interprétation Paysagère (B)

Toutes les infos pratiques

En coeur de parc

Le Parc national est un territoire naturel, ouvert à tous, mais soumis à une réglementation qu'il est utile de connaître pour préparer son séjour

Recommandations

Pour votre confort et votre sécurité, équipez-vous du matériel adapté. Avant de vous engager sur le circuit, vérifiez s'il est adapté à votre niveau et vérifiez la météo. Restez sur les chemins balisés, respectez la nature, les aménagements et les parcelles cultivées, ne transportez pas et n'allumez pas de feu. En été pensez à vous hydrater. Bonne balade.

Comment venir ?

Transports

Retrouvez tous les transports en commun liO sur www.lio-occitanie.fr/

Sinon, pensez au covoiturage !

Accès routier

Depuis l' Espérou par la RD 986, RD 269, RD 18 et RD 118.

Parking conseillé

Prat Peyrot

i Lieux de renseignement

Office de Tourisme Mont Aigoual
Causses Cévennes
7 quartiers des Horts, 30 570
VALLERAUGUE

valleraugue@sudcevennes.com

Tel : 04 67 64 82 15

<https://www.sudcevennes.com/>

Accessibilité :

L'Office de Tourisme de Valleraugue est situé dans la Maison de Pays, à la sortie du village sur la route du Mont Aigoual. L'équipe vous propose des conseils pour organiser votre séjour.

Une personne de l'équipe pratique la langue des signes.

Périodes et horaires d'ouverture :

En Juillet et août : du lundi au samedi de 9h00 à 12h30 et de 14h30 à 18h30, le dimanche et jours fériés de 9h30 à 12h30 et de 15h00 à 18h00

De septembre aux vacances de Toussaint et des vacances de Pâques à fin juin : du mardi au samedi : de 9h00 à 12h30 et de 14h00 à 18h00, le dimanche et les jours fériés de 9h30 à 12h30

De la Toussaint aux vacances de Pâques : du mardi au samedi de 9h00 à 12h30 et de 14h00 à 18h00 et les dimanches et jours fériés durant les vacances scolaires de 9h30 à 12h30
Fermeture le 25 décembre et le 1er janvier.



Source



Ce site est géré par le
Pôle Nature Aigoual
[https://](https://caussesaignoualcevennes.fr/pole-nature-4-saisons/)

caussesaignoualcevennes.fr/pole-nature-4-saisons/

Sur votre chemin...



L'Observatoire du Mont Aigoual (copy) (A)

Le mont Aigoual est d'un point de vue climatique à la fois sous l'influence de l'océan Atlantique et de la Méditerranée, ce qui en fait un site particulièrement intéressant. Déjà en 1882, Georges Fabre, soutenu par le colonel (futur général) François Perrier, propose la construction d'« une station de recherches météorologiques et forestières » afin d'étudier le climat très particulier du mont Aigoual. Le projet est approuvé en 1886 et la construction durera de 1887 à 1894.


La Commission météorologique du Gard a vu le jour en 1879. Les premières observations seront faites par des bénévoles. Ils sont dix-sept, membres de la Commission ou membres correspondants. Les observations se font deux fois par jour, à neuf heures du matin et à six heures du soir.

Dès la fin du XIXe siècle, Georges Fabre, membre du Club cévenol fondé en 1894, veut favoriser le tourisme, alors en plein essor, dans le massif de l'Aigoual qui devient un haut lieu de loisirs, parcouru en automobile, à pied ou en skis, comme en attestent les premiers livres d'or. C'est à cette époque que sont alors construits une table d'orientation, un refuge, et enfin le Grand Hôtel.


Cette station, aujourd'hui appelée Observatoire de l'Aigoual, enregistre depuis 1894 des données météorologiques dont des étonnants records de rafales de vent (360 km/h en novembre 1968). L'Observatoire de l'Aigoual est en cours de réhabilitation depuis 2019 et propose à ce jour au grand public une exposition sur le Changement climatique.

Crédit photo : © A. GRIFFON - Dpt30



 Interprétation Paysagère (B)



 Vallée de l'Herault (C)