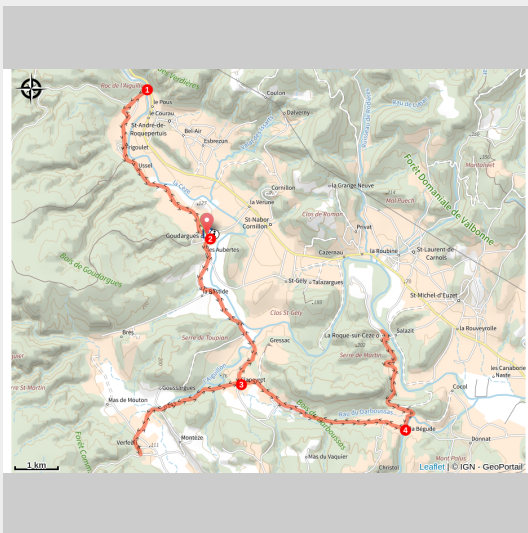


Boucle cyclo-découverte la vallée de la Cèze

PROVENCE - Goudargues



Goudargues (©Gard Tourisme)

Un parcours plein de fraîcheur, entre les vignobles des Côtes du Rhône, et la vallée de la Cèze.

Voici un parcours plein de fraîcheur, entre les vignobles des Côtes du Rhône, et les sites naturels où se mêlent cascades et concluses, et la vallée de la Cèze en point d'orgue. Profitez des lieux de baignade et du charme des sites naturels, ainsi que certains des plus Beaux Villages de France.

Audioguidage du parcours disponible via l'appli smartphone Rando Gard téléchargeable sur App Store et Google Play

Infos pratiques

Pratique : Cyclo

Durée : 2 h 30

Longueur : 42.2 km

Dénivelé positif : 411 m

Difficulté : Moyen


Type : Aller-retour

Thèmes : Eaux et rivières,
Vignoble et terroir

Itinéraire

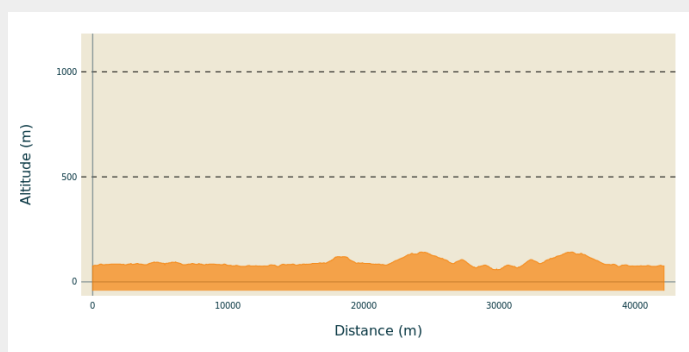
Départ : Goudargues

Arrivée : Goudargues

Balisage :  Boucle Cyclo-découverte

Communes : 1. Goudargues
2. Saint-André-de-Roquepertuis
3. Verfeuil
4. Saint-André-d'Olérargues
5. La Roque-sur-Cèze
6. Sabran

Profil altimétrique



Altitude min 58 m

Altitude max 142 m

Le long de l'itinéraire, des poteaux directionnels vous guident. Le nom de lieu-dits et/ou la direction à suivre sont indiqués en **italique gras** et entre guillemets. Suivez le descriptif ci-dessous:

D- Depuis le parking prendre à droite sur le D371, route "**de Frigoulet**".

1 Aller jusqu'au "**Pont du Courau**" sur la Cèze.

le retour sur "**Goudargues**" se fait par le chemin emprunté à l'aller.

2 Dans "**Goudargues**", au croisement tourner à droite sur D23 direction "**Verfeuil**", passer "**La Bastide**" jusqu'à "**Clapeyret**".

3 Au croisement "**Clapeyret**", soit tourner à droite sur D143 direction "**Verfeuil**", le retour sur "**Goudargues**" se fait par le chemin emprunté à l'aller.

Soit tourner à gauche sur D143 direction "**Bagnols sur Cèze**" pour se rendre à "**La Roque sur Cèze**".

4 Après avoir traverser les lieux-dits "**Mas Blanquet**" et "**La Bégude**" prener à gauche sur D166 direction "**La Roque sur Cèze**". Le retour sur "**Goudargues**" se fait par le chemin emprunté à l'aller.

Parcours issu du cartoguide de la collection départementale Espaces Naturels Gardois "Entre Cèze et Ardèche, Massif forestier de Valbonne"

Sur votre chemin...



Toutes les infos pratiques

Recommandations

Pour votre confort et votre sécurité, équipez-vous du matériel adapté. Avant de vous engager sur le circuit, vérifiez s'il est adapté à votre niveau et vérifiez la météo. Restez sur les chemins balisés, respectez la nature, les aménagements et les parcelles cultivées, ne transportez pas et n'allumez pas de feu. Bonne balade.

Comment venir ?

Transports

Retrouvez tous les transports en commun liO sur www.lio-occitanie.fr/

Sinon, pensez au covoiturage !

Accès routier

A 17 km au Nord Ouest de Bagnols sur Cèze, via la D980.
A 20 km à l' Ouest de Pont Saint Esprit, via la D23.

Parking conseillé

Goudargues-Parking route de Frigoulet, D371.

Lieux de renseignement

Office de Tourisme Provence Occitane
(Bureau de Goudargues)
4, route de Pont-Saint-Esprit, 30 630
GOUDARGUES
Tel : 04 66 82 30 02
<https://www.provenceoccitane.com/>



Source



Itinéraire proposé par
CA Gard Rhodanien
<https://>

www.provenceoccitane.com/