



*Le village de Cassagnoles, blotti contre un massif boisé, domine la plaine du Gardon.*

*Une découverte à faire en famille*

Arpentez les rues et les alentours du village de Cassagnoles pour découvrir ses richesses patrimoniales et la plaine du Gardon. Vous cheminerez aux abords du massif boisé jusqu'aux vignes à travers cette petite balade découverte.

***Audioguidage du parcours disponible via l'appli smartphone Rando Gard téléchargeable sur App Store et Google Play***

## **Infos pratiques**

---

Pratique : Pédestre

---

Durée : 45 min

---

Longueur : 2.3 km

---

Dénivelé positif : 61 m

---

Difficulté : Très facile

---

Type : Boucle

---

Thèmes : Architecture et patrimoine, Vignoble et terroir

# Itinéraire

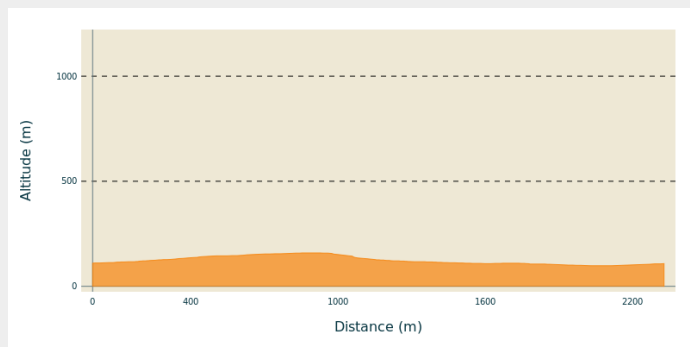
**Départ** : Cassagnoles

**Arrivée** : Cassagnoles

**Balisage** : — Réseau local (balisage jaune et mobilier signalétique)

**Communes** : 1. Cassagnoles

## Profil altimétrique



Altitude min 98 m

Altitude max 159 m

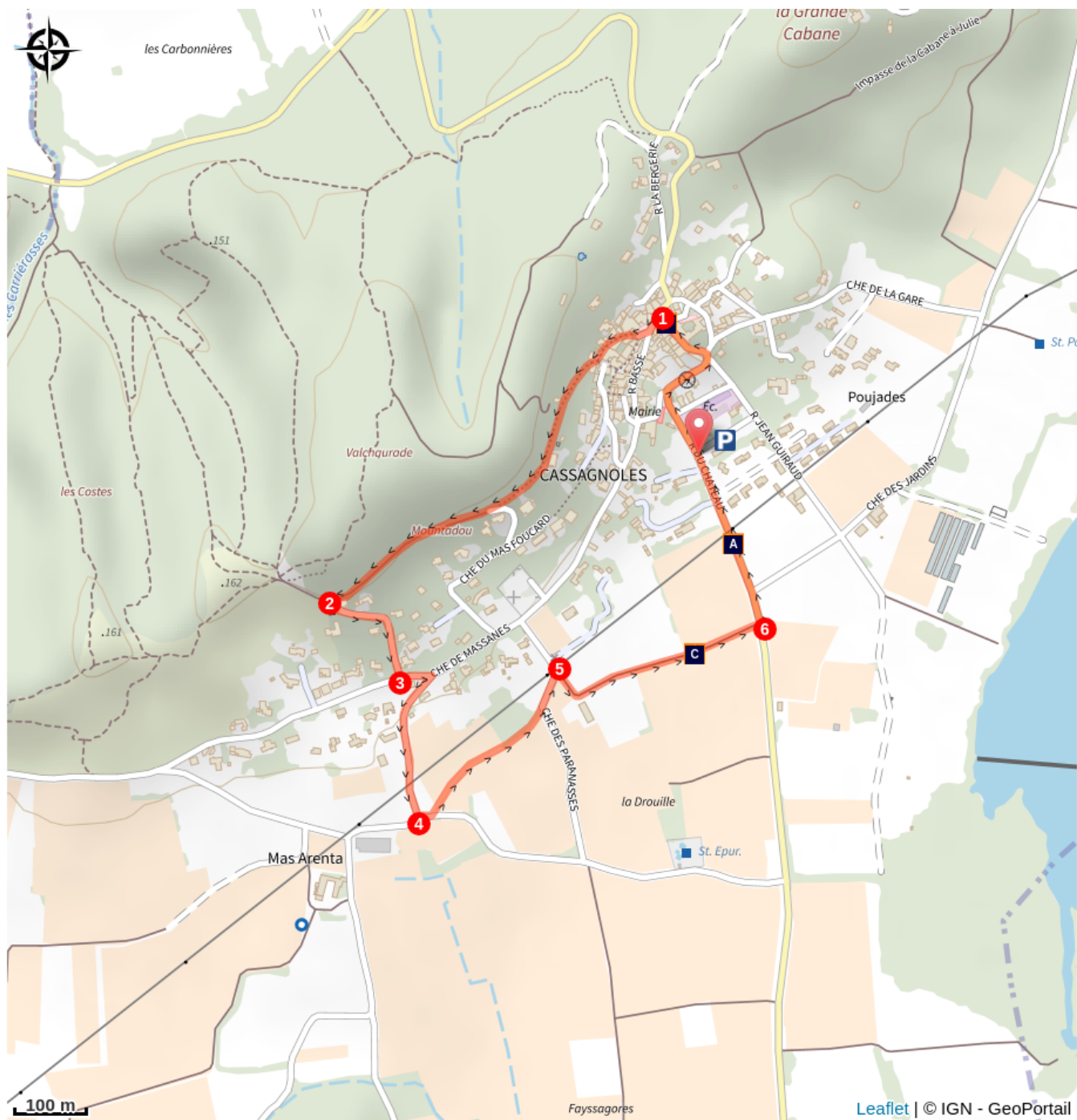
Le long de l'itinéraire, des poteaux directionnels vous guident. Le nom de lieu-dits et/ou de direction à suivre est indiqué en **italique gras** et entre guillemets. Suivez le descriptif ci-dessous:



**D** : Au parking, au poteau "**Rue de la Mairie**", prendre à droite en direction de "**Place du Professeur Carrieu**".

1. A la "**Place du Professeur Carrieu**", tourner à gauche en direction du "**Mas Granier**"
2. A la place Emma Arnassan, passer devant le temple et prendre la montée sur la droite puis poursuivre le chemin jusqu'au poteau du "**Mas Granier**"
3. Au poteau "**Mas Granier**", tourner à gauche en direction du "**Mas Arenta**"
4. Au poteau du "**Mas Arenta**", tourner à gauche et prendre la voie communale entre les vignes en direction de la "**Rue de la Mairie**" pour revenir au parking de départ (⚠️ *Chemin empruntant la route Départementale RD124. Prudence!*)

*Parcours issu du cartoguide de la collection départementale Espaces Naturels Gardois "Du Coutach au Gardon"*

# Sur votre chemin...



-  Tour pigeonnier (A)
-  Implantation du village (C)

-  Château de Cassagnoles (B)

# Toutes les infos pratiques

Comment venir ?

## Transports

Retrouvez tous les transports en commun liO sur [www.lio-occitanie.fr/](http://www.lio-occitanie.fr/)

Sinon, pensez au covoiturage !

## Accès routier

Cassagnoles à 21km de Sauve par la D8  
A 16,1 km d'Alès par la N106

## Parking conseillé

Parking du foyer en terre battue en bordure de la D124 (rue du Château)

## Source



Itinéraire proposé par  
CC Piémont Cévenol  
<https://piemont-cevenol-tourisme.com/>

# Sur votre chemin...

---



## Tour pigeonnier (A)

Le château de Cassagnoles surplombe la plaine du Gardon. Son pigeonnier haut de 18m a été édifié sur la base de la petite chapelle latérale sud de l'église St Martin. Il a été récemment lauréat de « la Mission patrimoine » portée par Stéphane Bern. Avec la rénovation de cet édifice, cette reconnaissance du monde du patrimoine permettra de mettre en valeur plus encore l'histoire du village.  
Crédit photo : ©D. MAURIN


---



## Château de Cassagnoles (B)

Une abbaye cistercienne fondée au Xème siècle par les moines de Franquevaux domina longtemps la vallée du Gardon. Au XIVème siècle, l'abbaye fut rasée et remplacée par un château ; seule son église existe encore.  
Le château fut remanié à différentes époques et peut notamment s'enorgueillir d'un décor du XVIIème siècle très rare en cette région. Il est labellisé par la Fondation du Patrimoine.  
Crédit photo : ©J.MILLIOT-CCPC

---



## Implantation du village (C)

L'implantation du village est des plus judicieuse. En effet, il est abrité du vent du nord par le massif boisé et sa situation en hauteur lui offrait une position défensive intéressante tout en le protégeant des crues du Gardon.  
A ses pieds, la plaine alluvionnaire accueille de nombreuses cultures telles que vignes, potagers, oliveraies et vergers.  
Crédit photo : ©D. MAURIN