

Parcourez ce sentier pour découvrir l'histoire de la figue et de Vézénobres à travers le patrimoine historique et la garrigue.

Durant plusieurs siècles, l'économie tout entière de la cité reposa sur la production de figues, les textes mentionnent le commerce des figues sèches dès le XVe siècle.

Les habitants avaient en effet l'habitude de faire sécher les figues sous les terrasses couvertes, «calaberts» en occitan, des maisons exposées plein sud.

Une autre méthode consistait à déposer des claies sur lesquelles étaient étalés les fruits sur des tiges de fer disposées sous les fenêtres des maisons ou encore à enfiler les figues sur des fils ou cordelettes et à les suspendre le long des façades exposées au sud.

Audioguidage du parcours disponible via l'appli smartphone Rando Gard téléchargeable sur App Store et Google Play

Infos pratiques

Pratique : Pédestre

Durée : 3 h

Longueur : 5.8 km

Dénivelé positif : 157 m

Difficulté : Facile



Type : Boucle

Thèmes : Archéologie et histoire, Architecture et patrimoine, Faune et Flore, Vignoble et terroir

Itinéraire

Départ : Parking de la cité médiévale de Vézénobres

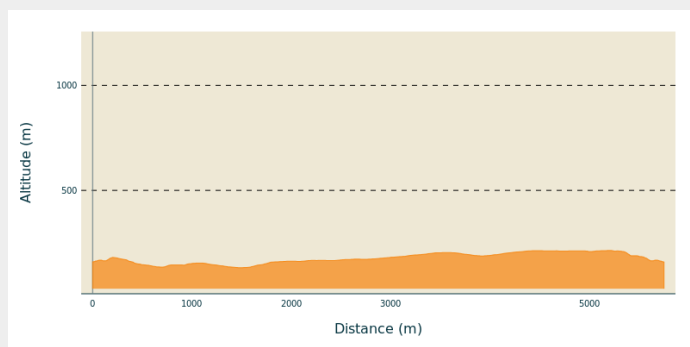
Arrivée : Parking de la cité médiévale de Vézénobres

Balisage :  GR  Réseau local (balisage jaune et mobilier signalétique)

Communes : 1. Vézénobres

2. Deaux

Profil altimétrique




Altitude min 132 m

Altitude max 214 m

Le long de l'itinéraire, des poteaux directionnels vous guident. Le nom de lieu-dits et/ou la direction à suivre sont indiqués en **italique gras** et entre guillemets. Suivez le descriptif ci-dessous:



D- Du parking "**Vézénobres le Verger**" remonter la rue vers le centre médiéval, direction "**Vézénobres le puits**".



1. Arrivé à "**Vézénobres le Puits**", suivre la direction "**Vézénobres Eglise St André**", puis "**Le Château de Calvière**", prendre ensuite la direction "**Mas Flouras**".
2. Arrivé à "**Mas Flouras**", prendre la direction "**Valquières**",  Traverser la D131 puis prendre le chemin à gauche direction "**Gausсен**", puis "**Le Rascalas**".
3. A "**Rascalas**" effectuer un aller-retour vers les sources via "**Fons Gausсен**" puis "**Le Payre**". Repartir en direction de "**Vézénobres**" en passant par "**Pateferine**", puis "**La Table d'Orientation**".
4. Arrivé à la "**Table d'Orientation**", profitez du point de vue, puis retour au parking en suivant "**Le Temple**" puis "**Vézénobres le Puits**" et "**Vézénobres le Verger**".

Parcours issu du cartoguide de la collection départementale Espaces Naturels Gardois "Garrigues et Vignobles autour de Vézénobres"

Sur votre chemin...



-  Conservatoire de la Figue (A)
-  Fruits Rouges (C)

-  Vezénobres Cité de caractère (B)
-  Vue sur le massif des Cévennes (D)

Toutes les infos pratiques

⚠ Recommandations

Attention aux fortes chaleurs en été.

Comment venir ?

Transports

Retrouvez tous les transports en commun liO sur www.lio-occitanie.fr/

Ou tous les transports en commun d'Alès Agglomération sur : <https://www.alesy.fr/>

Sinon, pensez au covoiturage !

Accès routier

Accès par la N106, 37 km au nord de Nimes, 10 km au sud d'Alès.

Parking conseillé

Parking de la cité médiévale de Vézénobres

i Lieux de renseignement

Office de Tourisme Cévennes (Alès)
Place De L'Hôtel De Ville, 30 100 ALÈS
Tel : +33(0)4.66.52.32.15
<http://www.cevennes-tourisme.fr>



Source



En collaboration avec la
FFRandonnée du Gard
[https://](https://gard.ffrandonnee.fr/)

gard.ffrandonnee.fr/



Itinéraire proposé par
CA Alès Agglomération
<https://www.ales.fr/sortir-bouger/balades-randonnees/>

[developpement-promotion-sentiers-de-randonnee/](https://www.ales.fr/sortir-bouger/balades-randonnees/)

Sur votre chemin...



Conservatoire de la Figue (A)

En 2000, la municipalité de Vézénobres accueille sur un terrain de 2 hectares, le dédoublement d'une partie de la collection de figuiers du Conservatoire Botanique National de Porquerolles. Une collection de près d'un millier d'arbres présentant un peu moins de 100 variétés.



Vezénobres Cité de caractère (B)

Vézénobres, avec sa cité médiévale est indéniablement un véritable joyau architectural. Les amoureux de belles pierres y trouveront leur bonheur. Labellisé "Village de caractère", il se distingue par sa situation, perché sur le versant abrupt d'une colline où les vues panoramiques ne manquent pas ! Il fait bon vivre dans les ruelles piétonnes du village où vous trouverez cafés et restaurants pour les pauses gourmandes.



Fruits Rouges (C)

L'arbousier a la particularité d'être un arbre formé de plusieurs troncs. Ses branches sont recouvertes d'une écorce fibreuse à l'aspect écailleux d'une couleur brune orangée. Sa particularité est que sa floraison intervient au même moment que la fructification des fruits de l'année précédente.

L'arboise ressemble un peu au litchi, sa chair est molle et farineuse et contient beaucoup de petits pépins. Sa saveur est sucrée et un peu acidulée mais n'est pas très forte en goût en comparaison avec une fraise par exemple. Le fruit arrive tardivement et se récolte entre fin août et septembre.

Attention! Consommée crue, en trop grande quantité, elle peut provoquer des troubles intestinaux bénins (coliques).



Vue sur le massif des Cévennes (D)