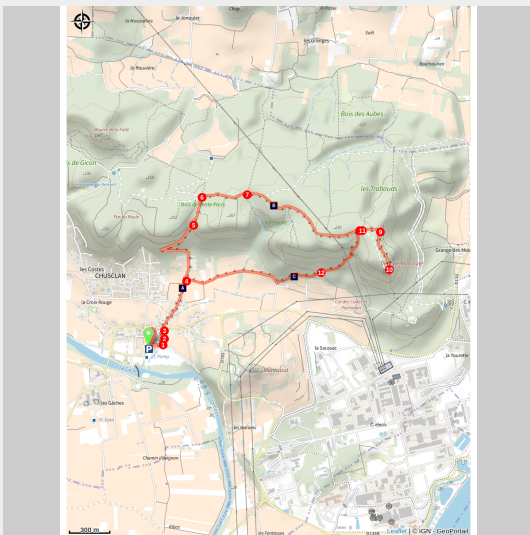


Randonnée sur le terroir des CÔTES DU RHÔNES

PROVENCE - Chusclan



(T.LÉVY - FFRandonnée Gard)

Randonnée au coeur de l'AOC des Côtes du Rhône et Côtes du Rhône Villages, mêlant terroir, patrimoine et panoramas.

Du haut de la Dent de Marcoule un panorama exceptionnel dépasse le territoire des Côtes du Rhône : Au nord le château de Gicon, le château du Jonquier et la Chapelle Saint Marc ; À l'Est, le Mont Ventoux, les dentelles de Montmirail, Orange et une vue plongeante sur le Rhône ; Au sud, le Castellans de Saint Victor La Coste et la ville d'Avignon ; À l'ouest, le Mont Bouquet et les contreforts des Cévennes.

Audioguidage du parcours disponible via l'appli smartphone Rando Gard téléchargeable sur App Store et Google Play

Infos pratiques

Pratique : Pédestre

Durée : 2 h

Longueur : 6.4 km

Dénivelé positif : 193 m

Difficulté : Moyen

Type : Boucle

Thèmes : Eaux et rivières, Vignoble et terroir

Itinéraire

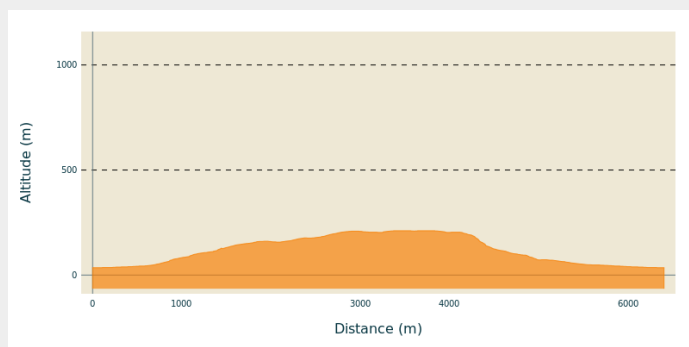
Départ : Chusclan

Arrivée : Chusclan

Balisage : — Réseau local (balisage jaune et mobilier signalétique)

Communes : 1. Chusclan

Profil altimétrique



Altitude min 35 m

Altitude max 211 m

Le long de l'itinéraire, des poteaux directionnels vous guident. Le nom de lieu-dits et/ou de direction à suivre est indiqué en ***italique gras*** et entre guillemets. Suivez le descriptif ci-dessous:

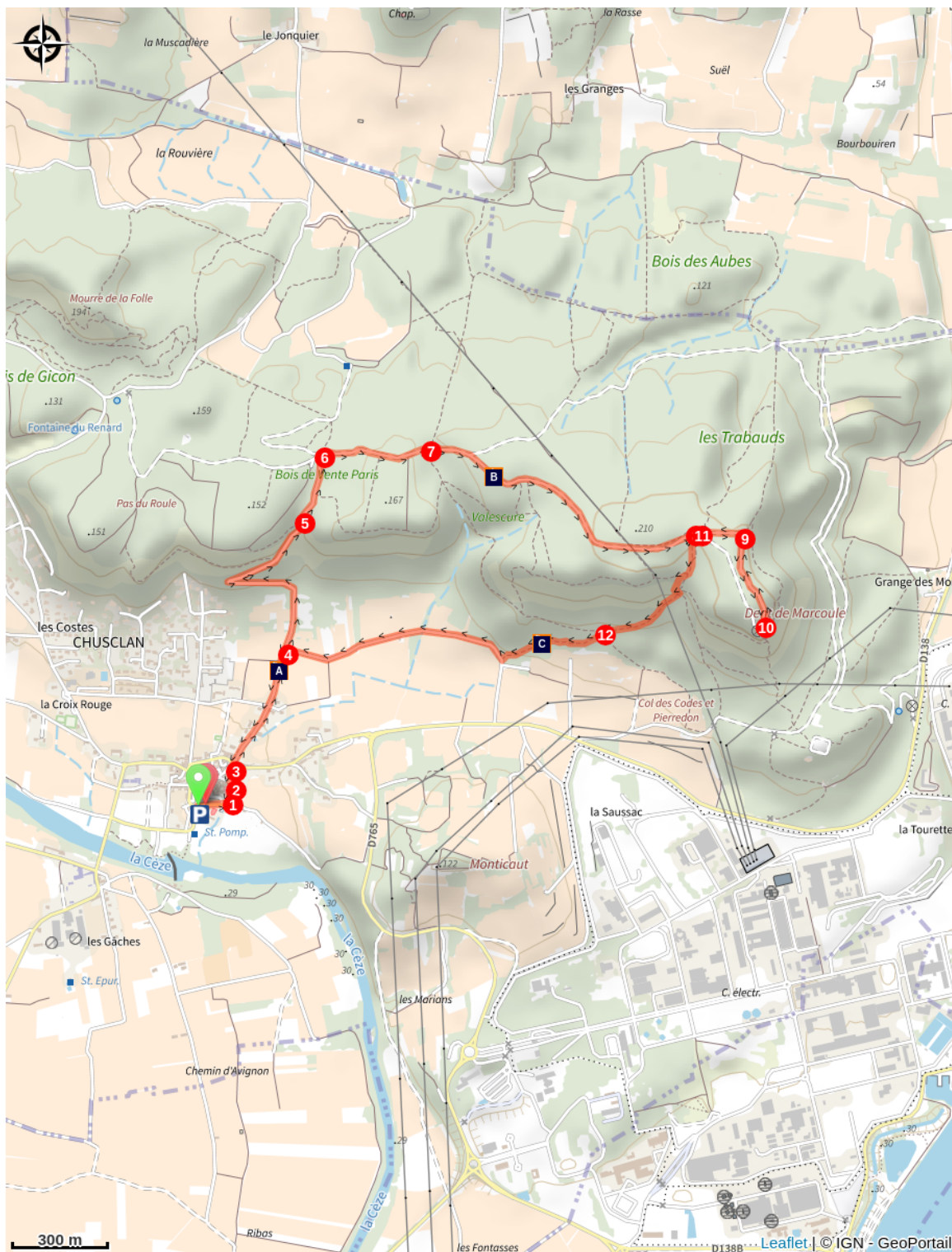
D- Départ du poteau «**Chusclan Parking**», prendre à droite direction «**Place Mgr Menjau**».

1. Au poteau «**Place Mgr Menjau**», continuer tout droit direction «**Église St Julien**».
2. Au poteau «**Église St Julien**», continuer tout droit direction «**Rue du Ruisseau**».
3. Au poteau «**Rue du Ruisseau**», continuer tout droit direction «**Croix St Roch**».
4. Au poteau «**Croix St Roch**», continuer tout droit direction «**Chemin Neuf**».
5. Au poteau «**Chemin Neuf**», prendre à droite direction «**Bois de vente de Paris**».
6. Au poteau «**Bois de Vente de Paris**», prendre à droite direction «**Bois de Valescure**».
7. Au poteau «**Bois de Valescure**», continuer tout droit direction «**La Grande Matte**».
8. Au poteau «**La Grande Matte**», continuer tout droit direction «**l'Arête de l'Ode**».
9. Au poteau «**l'Arête de l'Ode**», prendre à droite direction «**DENT DE MARCOULE**».
10. Au poteau «**DENT DE MARCOULE**», faire l'A-R vers le promontoir pour observer les panoramas puis retourner au poteau «**La Grande Matte**» par le même chemin.
11. Au poteau «**La Grande Matte**», tourner à gauche direction «**Passage de Layme**»

12. Au poteau «**Passage de Layme**», tourner à droite direction «**CHUSCLAN**», pour arriver de nouveau au poteau «**Croix St Roch**» et emprunter le même chemin qu'à l'aller pour retourner au point de départ.

Parcours issu du cartoguide de la collection départementale Espaces Naturels Gardois «Autour du Camp César»

Sur votre chemin...



 Vignes AOC Côtes du Rhône (A)
 Coteaux (C)

 Vue sur le château de Gicon (B)

Toutes les infos pratiques

Recommandations

Attention aux fortes chaleurs en été.

Comment venir ?

Transports

Retrouvez tous les transports en commun liO sur www.lio-occitanie.fr/

Sinon, pensez au covoiturage !

Accès routier

À 7 kms à l'est de Bagnols sur Cèze, accès par la N580 puis par la D865.
En venant d'Avignon, accès par la N580 puis par la D138

Parking conseillé

Parking chemin de Bagnols

Source



En collaboration avec la
FFRandonnée du Gard
[https://](https://gard.ffrandonnee.fr/)

gard.ffrandonnee.fr/



Itinéraire proposé par
CA Gard Rhodanien
[https://](https://www.provenceoccitane.com/)

www.provenceoccitane.com/

Sur votre chemin...



Vignes AOC Côtes du Rhône (A)

Naissance de l'AOC Côtes du Rhône Villages Chusclan : L'appellation s'étend sur les communes de Chusclan, Codolet, Orsan, Saint-Etienne-des-Sorts et Bagnols-sur-Cèze, dans le département du Gard. Le Côtes du Rhône Chusclan fut consacré Côtes du Rhône Villages Chusclan en 1967 pour les rosés et en 1971 pour les rouges.

Les vins rouges de Chusclan contiennent 40 % de Grenache minimum, complété par au moins 25 % de Syrah et/ou de Mourvèdre. Ils peuvent contenir par ailleurs jusqu'à 20 % d'autres cépages admis par l'appellation.

Crédit photo : T.LÉVY - FFRandonnée Gard



Vue sur le château de Gicon (B)

Vue sur le château de Gicon, c'est une forteresse médiévale construite entre le XIIe siècle et le XIIIe siècle. Le château culmine à 245 m d'altitude.

Crédit photo : T.LÉVY - FFRandonnée Gard



Coteaux (C)

Les vignes sont implantés sur des coteaux, caillouteux et principalement constitués de grès.

Crédit photo : T.LÉVY - FFRandonnée Gard