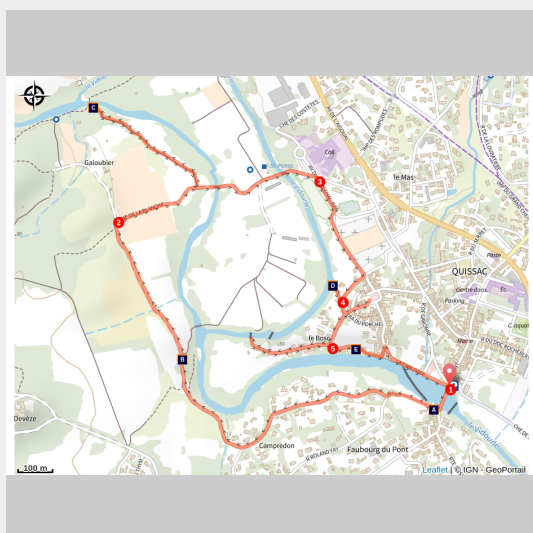


Parcours à la découverte du patrimoine hydraulique de Quissac: Un Fleuve et ses Hommes



CEVENNES - Quissac



(©Piemont Cévenol)

Ce circuit vous amènera a la découverte du patrimoine hydraulique de Quissac.

Le long du Vidourle vous alternerez les découvertes : anciens moulins, écluses, systèmes d'irrigations. Ces aménagements ont fait vivre une population qui était plus dense au XIXème siècle qu'aujourd'hui . Bonne Balade.

Audioguidage du parcours disponible via l'appli smartphone Rando Gard téléchargeable sur App Store et Google Play

Infos pratiques

Pratique : Pédestre

Durée : 1 h 30

Longueur : 5.0 km

Dénivelé positif : 39 m

Difficulté : Facile

Type : Boucle

Thèmes : Architecture et patrimoine, Vignoble et terroir

Itinéraire

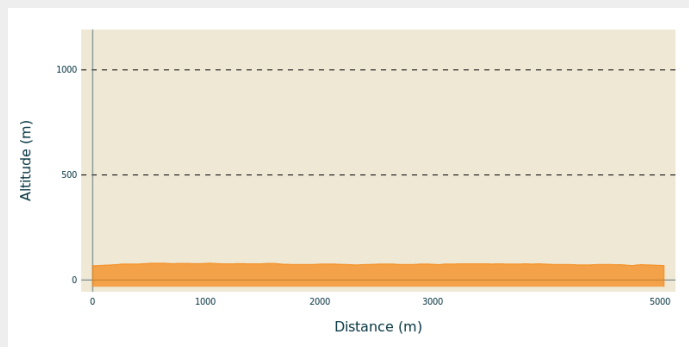
Départ : Quissac

Arrivée : Quissac

Balisage : — Réseau local (balisage jaune et mobilier signalétique)

Communes : 1. Quissac

Profil altimétrique



Altitude min 68 m

Altitude max 80 m

Le long de l'itinéraire, des poteaux directionnels vous guident. Le nom de lieu-dits et/ou de direction à suivre est indiqué en ***italique gras*** et entre guillemets. Suivez le descriptif ci-dessous:




D -Parking "Place de l'Hôtel des trois Rois".



1. Au poteau "**Pont Vieux**", traverser le Vidourle puis à "**Faubourg du Pont**", tourner à droite puis de suite à gauche direction "**Traverse des Canards**" puis "**Galoubier**".
2. A "**Galoubier**" tourner à droite direction "**Le Collège**". Faire environ 300m tourner à gauche avant le pont submersible pour un aller-retour jusqu'au Vidourle et le moulin de la Tourille.
3. Au poteau "**Le Collège**" suivre la direction "**Le Pont Vieux**". longer le cimetière puis tourner à droite rue "**Traversé de l'Abreuvoir**" en direction "**Le Bosc**". Faire 100m tourner à droite pour un aller-retour jusqu'à "**l'abreuvoir-lavoir**".
4. Faire 30m puis tourner à gauche pour un aller-retour jusqu'à "**la Croix de Mission**". Suivre la "**Rue du Bosc**", tourner à droite jusqu'à "**l'Ecluse du Bosc**". Revenir sur vos pas direction "**Rue des Tanneries**".
5. Longer Le Vidoule sur environ 200m monter les escaliers à gauche puis de suite à droite jusqu'au parking.

Parcours issu du carto-guide de la collection départementale Espaces Naturels Gardois Piémont Cévenol "Du Coutach au Gardon".

Sur votre chemin...



-  Moulin (A)
-  Moulin de la Tourille (C)
-  Tanneries (E)

-  Ripsisylve (B)
-  L'abreuvoi-lavoir (D)

Toutes les infos pratiques

⚠ Recommandations

Vous allez randonner en espace naturel sur des itinéraires aménagés et balisés pour vous conformément aux critères qualités du label Gard pleine nature. En complément de ce descriptif audioguidé, vous trouverez le long de l'itinéraire, des poteaux directionnels permettant de vous repérer.

Comment venir ?

Transports

Retrouvez tous les transports en commun liO sur www.lio-occitanie.fr/

Sinon, pensez au covoiturage !

Accès routier

Quissac se trouve à 35km à l'Ouest de Nîmes par la D999.

Parking conseillé

Parking place de l'Hôtel des Trois Rois.

i Lieux de renseignement

Office de Tourisme du Piémont
Cévenol
26. rue des Boisseliers, 30 610 SAUVE
tourisme@piedmont-cevenol.fr
Tel : 04-66-77-57-51
<https://www.piedmont-cevenol-tourisme.com/>



Source



Itinéraire proposé par
CC Piémont Cévenol
<https://piemont-cevenol-tourisme.com/>

Sur votre chemin...



Moulin (A)

Son existence est attestée au XVIIème siècle. Il connut plusieurs fonctions : moulin bladier (à farine), moulin à huile, et enfin foulon (travaillant laine et peaux).

Crédit photo : ©Piémont Cévenol



Ripisylve (B)

Cette forêt de berge contraste avec la végétation méditerranéenne typique. Cette végétation remplit plusieurs rôles prépondérants : un rôle nourricier, un rôle de protection contre l'érosion des berges, un rôle de prévention contre les inondations, un rôle contre la pollution.

Crédit photo : ©Piémont Cévenol



Moulin de la Tourille (C)

Lorsque vous arrivez au bout de la voie sans issue, sur la rive droite du Vidourle, vous apercevez sur la berge opposée ce moulin bladier (à farine) qui cessa toute activité après la vidourlade de 1933.

Crédit photo : ©Piémont Cévenol



L'abreuvoi-lavoir (D)

Dernière rue caladée de Quissac, la rue du lavoir débouche sur un lieu plein de charme où on s'attend à voir arriver une bugaradière (en occitan, bugada = lessive) chargée de sa lessive. Le lavoir fut construit en 1849 par la commune, quant à l'abreuvoir, il est beaucoup plus ancien. Remarquez la pente douce continuant sous l'eau pour permettre au bétail de s'abreuver en toute sécurité.

Crédit photo : ©Piemont Cévenol



Tanneries (E)

A Quissac, on dénombra jusqu'à cinq tanneries. On observe toujours les cuves de trempage des peaux (dans la ruelle, derrière la grille à gauche). Pour les traiter, il fallait une grosse quantité de tanin, substance que l'on trouve dans l'écorce de chêne vert qui recouvre la massif de Coutach.

Crédit photo : ©Piemont Cévenol