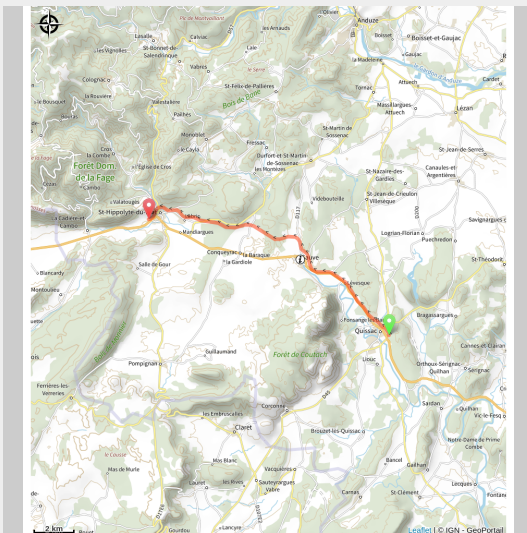


Voie Verte - Quissac - Saint Hippolyte-du-fort

Gard - Quissac



Voie verte de Quissac à Saint Hippolyte-du-Fort (©GARD TOURISME)

La voie verte se creuse dans la Moyenne Vallée du Vidourle au paysage collinaire.

Elle s'insère entre les monts boisés de chênes verts, de pins d'Alep et de chênes pubescents et les plaines agricoles de vigne, de grandes cultures, de prairies et de friches.

Audioguidage du parcours disponible via l'appli smartphone Rando Gard téléchargeable sur App Store et Google Play

Infos pratiques

Pratique : Cyclo

Durée : 1 h 30

Longueur : 16.3 km

Dénivelé positif : 192 m

Difficulté : Facile

Type : Aller-retour

Thèmes : Architecture et patrimoine, Eaux et rivières, Point de vue, Vignoble et terroir

Accessibilité : Fauteuil roulant, Poussette

Itinéraire

Départ : Quissac

Arrivée : Saint Hippolyte-du-fort

Balisage :  Voie Verte

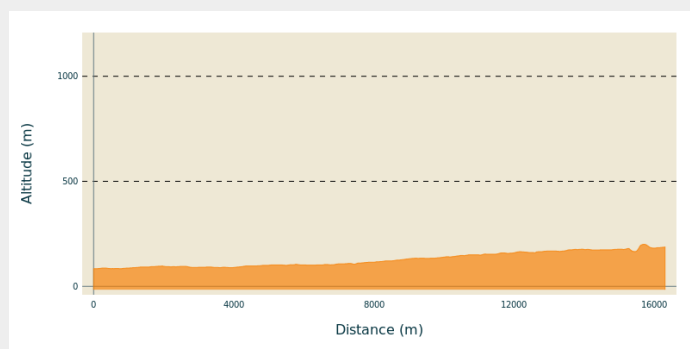
Communes : 1. Quissac

2. Sauve

3. Conqueyrac

4. Saint-Hippolyte-du-Fort

Profil altimétrique

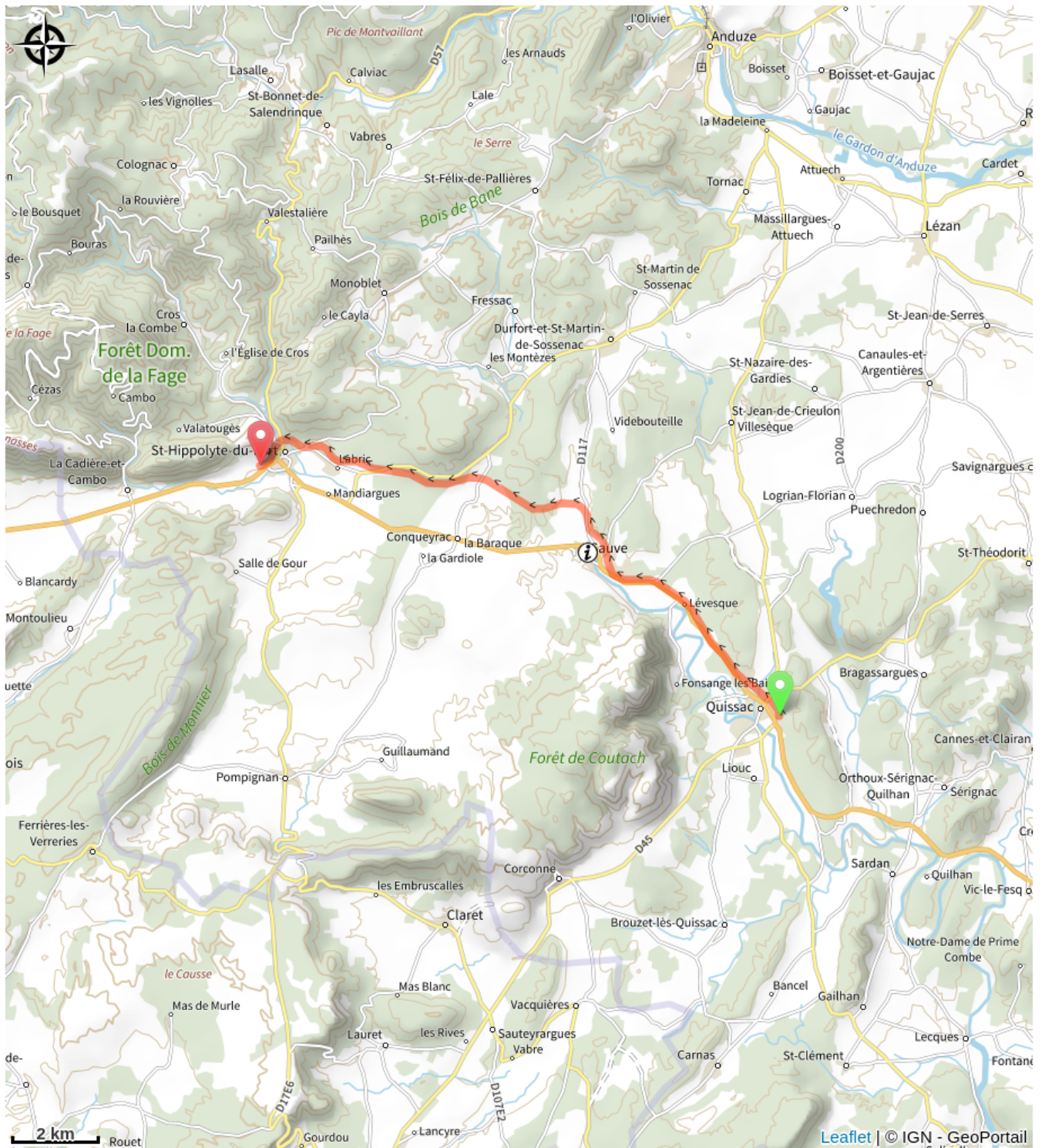


Altitude min 84 m

Altitude max 200 m

La voie verte est une piste dédiée aux piétons, cyclistes, rollers et aux personnes à mobilité réduite. Cette voie, interdite aux véhicules à moteur, propose un parcours sans danger, avec peu de dénivelés et peu d'intersections avec des routes.

Sur votre chemin...



Toutes les infos pratiques

Recommandations

Pour votre confort et votre sécurité, équipez-vous du matériel adapté. Avant de vous engager sur le circuit, vérifiez s'il est adapté à votre niveau et vérifiez la météo. Restez sur les chemins balisés, respectez la nature, les aménagements et les parcelles cultivées, ne transportez pas et n'allumez pas de feu. En été pensez à vous hydrater. Bonne balade.

Comment venir ?

Transports

Retrouvez tous les transports en commun liO sur www.lio-occitanie.fr/

Sinon, pensez au covoiturage !

Accès routier

Quissac, à 42km de Nîmes par la RD999.

Parking conseillé

Parking voie verte aménagée sur Quissac, Sauve ou Saint-Hippolyte

Accessibilité



Fauteuil roulant



Poussette

Lieux de renseignement

Office de Tourisme du Piémont
Cévenol
26. rue des Boisseliers, 30 610 SAUVE
tourisme@piemont-cevenol.fr
Tel : 04-66-77-57-51
<https://www.piemont-cevenol-tourisme.com/>



Source



Cet itinéraire est géré
par le Département du
Gard
[https://www.gard.fr/
accueil.html](https://www.gard.fr/accueil.html)