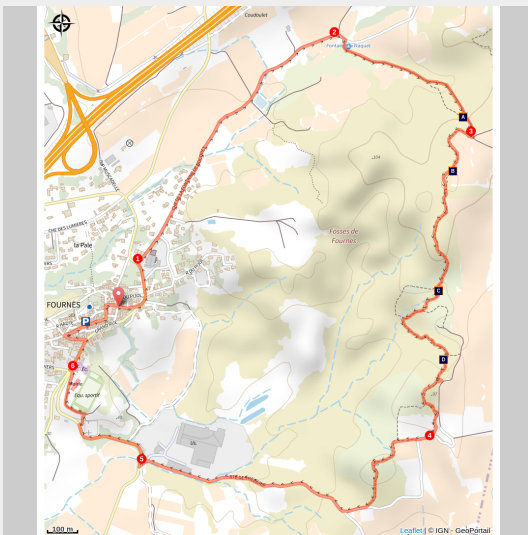


Les fosses de Fournès

Nîmes Pont du Gard - Fournès



(CC Pont du Gard)

Site grandiose et sauvage, les Fosses de Fournès vous offrent des paysages lunaires et magiques, constitués de pitons façonnés par l'érosion.

Ce décor vous promet une randonnée pittoresque et insolite, qui invite à l'évasion et la rêverie. Le paysage aride, creusé par endroits de fosses et de vasques semble irréel : on y rencontre des pitons de dix à trente mètres de haut, dont le plus haut d'entre eux se nomme La Mourre de Pitarçon. Leurs pentes sont gravées de sillons. Cette étrangeté géologique n'est pas sans rappeler la Lune.

Déconseillé au lendemain de pluie car le terrain est très glissant.

Audioguidage du parcours disponible via l'appli smartphone Rando Gard téléchargeable sur App Store et Google Play

Infos pratiques

Pratique : Pédestre

Durée : 2 h

Longueur : 5.9 km

Dénivelé positif : 176 m

Difficulté : Moyen

Type : Boucle

Thèmes : Vignoble et terroir

Itinéraire

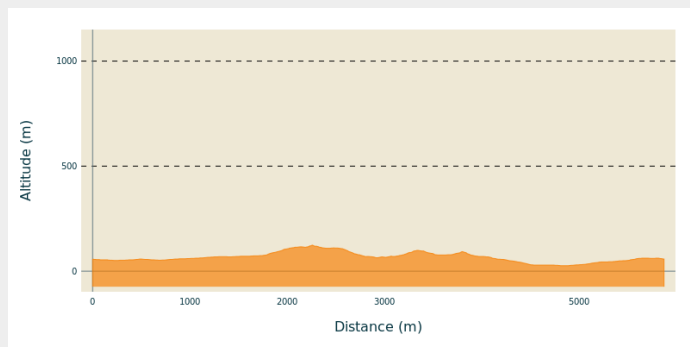
Départ : Fournès

Arrivée : Fournès

Balisage : — Réseau local (balisage jaune et mobilier signalétique)

Communes : 1. Fournès

Profil altimétrique



Altitude min 26 m

Altitude max 124 m

Le long de l'itinéraire, des poteaux directionnels vous guident. Le nom de lieu-dits et/ou de direction à suivre est indiqué en ***italique gras*** et entre guillemets. Suivez le descriptif ci-dessous:

D - Depuis le parking Grand Rue


1. Tournez à droite direction la **"CAVE COOPÉRATIVE"** sur la D19.
2. Après avoir dépassé la Cave, tournez à gauche pour suivre le chemin de la Fontaine de Nocquet et atteindre le poteau de signalisation **"FONTAINE DE NOCQUET"**.
3. Prendre à droite direction **"LES ESCARPETTES"**.
4. Prendre à droite direction **"LES FOSSES DE FOURNES"**. Sur le chemin vous allez rencontrer des pitons de dix à trente mètres de haut, dont le plus haut d'entre eux se nomme La Mourre de Pitarçon.
5. Prenez le chemin en terre à droite et continuez sur 800m jusqu'à rejoindre la route de Thézières au panneau de signalisation **"PAREFEUILLE"**.
6. Tournez à droite pour rejoindre le village. Vous passez devant la mairie. Continuez tout droit sur la D19 sur 500m pour rejoindre le parking Grand rue.


Sur votre chemin...



 Chêne Kermes (A)

 Plantes des Fosses (C)

 Vignes et Galets de la Vallée du Rhône (B)

 Géologie (D)

Toutes les infos pratiques

Comment venir ?

Transports

Retrouvez tous les transports en commun liO sur www.lio-occitanie.fr/

Sinon, pensez au covoiturage !

Accès routier

Accès depuis Nîmes via la A9 - 28km

Accès depuis Uzès via la D981 - 20 km

Parking conseillé

parking Grand Rue

Source



Itinéraire proposé par

CC Pont du Gard

[http://www.cc-](http://www.cc-pontdugard.fr/42-schema-local-de-randonnees.htm)

[pontdugard.fr/42-schema-local-de-randonnees.htm](http://www.cc-pontdugard.fr/42-schema-local-de-randonnees.htm)

Sur votre chemin...



Chêne Kermes (A)

Cinq siècles avant notre ère, les Grecs mettent au point l'art de cultiver la vigne dans la région. Ce sont les Romains qui assurent son développement. À partir du VIII^e siècle, les moines développent de vastes vignobles autour des abbayes. L'abbaye de Saint-Gilles, haut lieu religieux, fournissait en vins les papes alors installés à Avignon.

En 2014, l'appellation obtient le label Vignobles et Découvertes. Ce label distingue les destinations œnotouristiques françaises proposant une offre complète et de qualité.

Crédit photo : ©Brice Jaure



Vignes et Galets de la Vallée du Rhône (B)

La Vallée du Rhône méridionale est un bassin sédimentaire, plusieurs fois recouvert par la mer et par des lacs au secondaire et au tertiaire.

Le relief a été modelé en coteaux, terrasses et plateaux par le soulèvement des Alpes, l'effondrement du couloir Rhodanien, et les grandes quantités d'alluvions et de galets charriés par le Rhône et ses affluents.

Crédit photo : ©Brice Jaure



Plantes des Fosses (C)

Issues d'une sédimentation argileuse façonnée par l'érosion, les Fosses de Fournès offrent un spectacle assez extraordinaire de formes et de couleurs. Constituées de pitons de 10 à 30 mètres de haut, tendres et rongés par l'érosion, les fosses sont composées de marnes argileuses blanches. Une petite plante vivace protégée, unique en France, la *Stipa Paviflora*, s'y est implantée.

Crédit photo : ©Pauline Llurda



Géologie (D)

L'érosion du vent et de la pluie a façonné une cinquantaine de pitons de marnes argileuses dont le plus important se nomme le Mourre de Pitaraçon.

Leur sommet, plat, est parsemé d'herbes et de thym. Cette étrangeté géologique n'est pas sans rappeler la Lune. Une flore riche s'y réfugie : chênes, lavandes et romarins. Aussi, une faune diversifiée s'y nourrit : nids de guêpiers ou de chasseurs d'Afrique creusent des trous dans la roche tendre. Les argiles présentes sur ce site ont permis au village de développer une industrie de la terre cuite encore bien présente aujourd'hui.

Crédit photo : ©Brice Jaure