Boucle cyclo-découverte des Olivettes

CC du Pays de Sommières

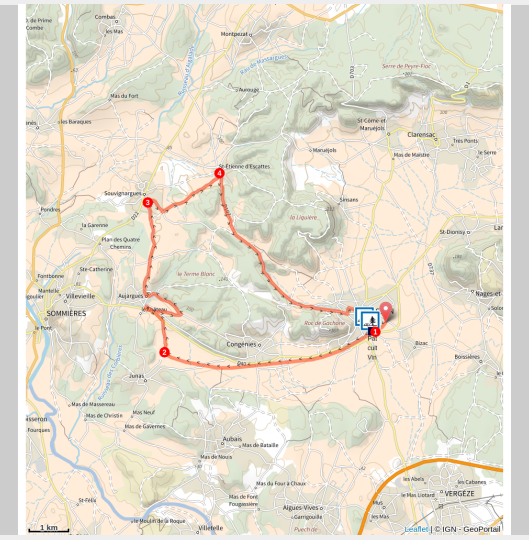

Vue de la Boucle des Olivettes (©GARD TOURISME)

Petite boucle cyclo découverte plutôt tranquille.

Elle débute sur la voie verte et parcourt un itinéraire sans grande difficulté. Elle traverse le vignoble et les olivettes de l'arrière-pays. Elle offre de beaux points

Infos pratiques

Pratique : Cyclo

Durée : 2 h

de vue sur les Cévennes qui se dessinent à l'horizon.

Audioguidage du parcours disponible via l'appli smartphone Rando Gard téléchargeable sur App Store et Google Play

Longueur : 22.3 km

Dénivelé positif : 176 m

Difficulté : Moyen

Type : Boucle

Thèmes : Architecture et patrimoine, Faune et Flore, Vignoble et terroir

Itinéraire

Départ : Calvisson
Arrivée : Calvisson
Balisage : Boucle Cyclo-découverte
Communes : 1. Calvisson
2. Congénies
3. Junas
4. Villevieille
5. Aujargues
6. Souvignargues

Profil altimétrique

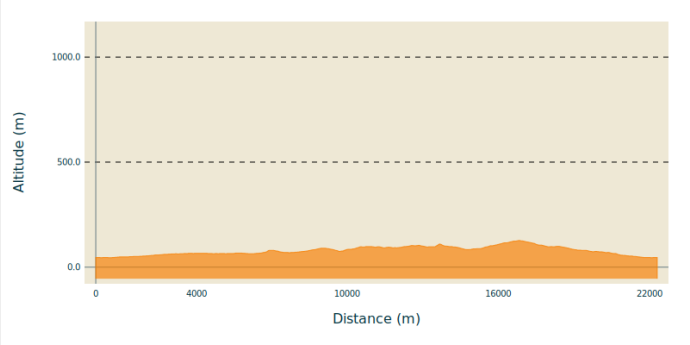

Altitude min 45 m
Altitude max 127 m

Le long de l'itinéraire, des poteaux directionnels vous guident. Le nom de lieu-dits et/ou de direction à suivre est indiqué en **italique gras**. et entre guillemets. Suivez le descriptif ci-dessous:

D- Départ parking du collège de "**Calvisson**".

1. Suivre la voie verte direction **"Sommières"** sur environ 5,5 km.
2. Au poteau **"Le Cabanis"**, prendre à droite, puis après une boucle avant **"Aujargues"**, dans le village prendre à droite la rue du Temple.
3. Dans **"Souvignargues"** ,tourner deux fois à droite.
4. Dans **"Saint Etienne-d'Escattes"**,tourner à droite direction **"Calvisson"**.

Sur votre chemin…

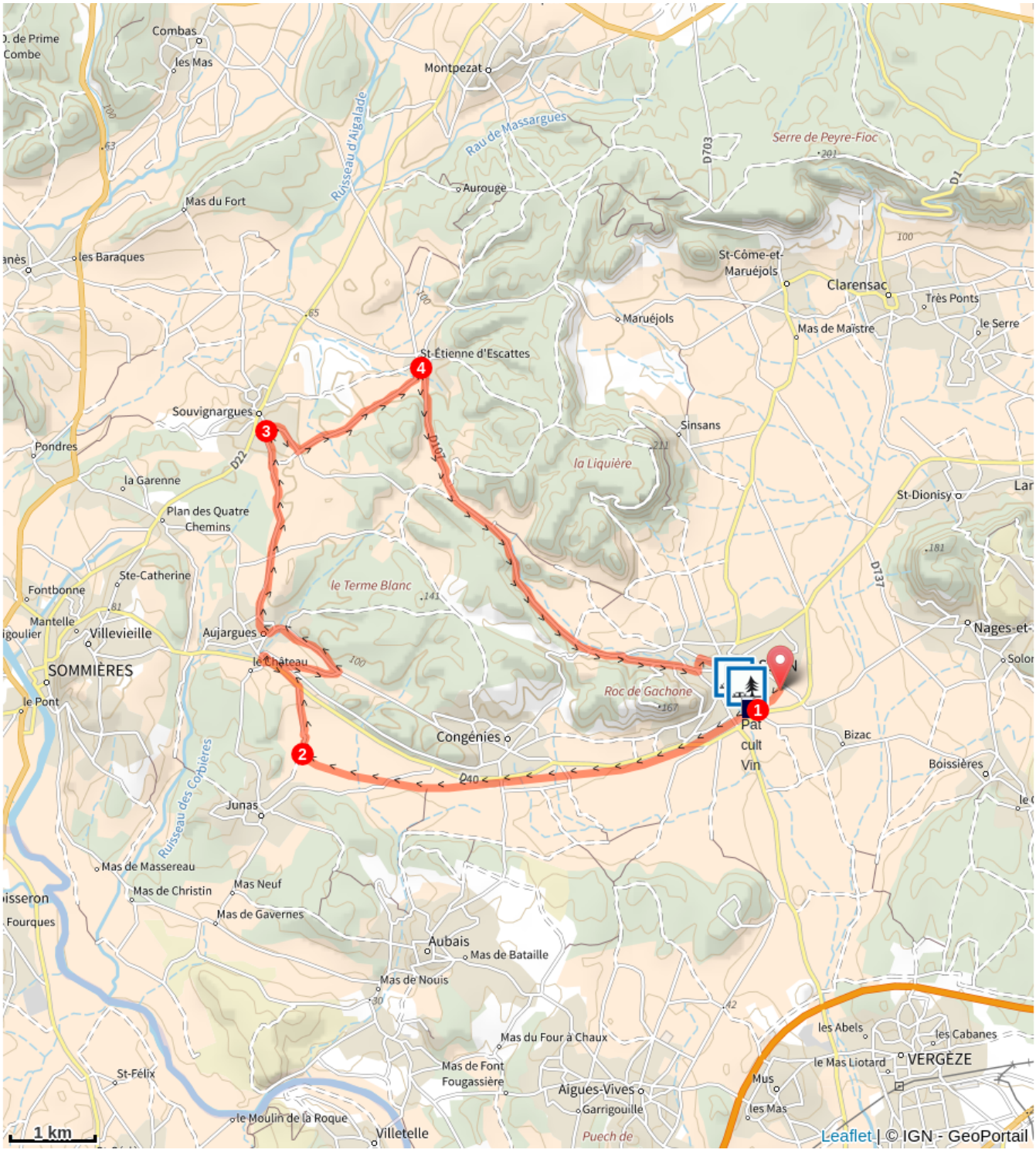

Vinopanorama (A)

Toutes les infos pratiques

⚠ Recommandations

Pour votre confort et votre sécurité, équipez vous du matériel adapté.
Avant de vous engager sur le circuit, vérifiez s'il est adapté à votre niveau et vérifiez la météo.
Restez sur les chemins balisés, respectez la nature, les aménagements et les parcelles cultivées, ne transportez pas et n'allumez pas de feu.
Le parcours est balisé **"boucle des olivettes",** panneaux blancs et verts. Bonne balade.

Comment venir ?

Transports

Retrouvez tous les transports en commun liO sur www.lio-occitanie.fr/

Sinon, pensez au covoiturage !

Accès routier

Calvisson à 18 km à l'ouest de Nîmes par la D 40, à 10 km à l'est de Sommières par D 40.

Parking conseillé

Parking du collège, Calvisson

Source

Itinéraire proposé par CC Pays de Sommières https://www.ccpaysdesommieres.fr/pays-de-sommieres/

Sur votre chemin…

Vinopanorama (A)

Vinopanorama est un centre d'interprétation de la vigne et du vin. A découvrir 27 siècles de l'histoire du vin dans 3 espaces pour 3 immersions dans le temps et dans les civilisations.
Crédit photo : © Vinopanorama