

# Balade sur le terroir IGP Cévennes

CEVENNES - Massillargues-Attuech



Vigne et cave coopérative d'Attuech (FFRandonnée Gard)

*Cette balade se situe au sud des Cévennes, sur la commune de Marsillargues-Atuech. Vous cheminez sur le terroir riche de l'IGP Cévennes, entre vignes et berges du Gardon. Une randonnée facile à faire en famille !*

Entre vignes et Gardon, un circuit idéal pour la famille. Ce sentier est l'occasion de permettre aux enfants de découvrir les hôtes prestigieux de ce milieu : les castors ! Vous pouvez profiter du plan d'eau avec ses aménagements pour y pique-niquer.

***Audioguidage du parcours disponible via l'appli smartphone Rando Gard téléchargeable sur App Store et Google Play***

## Infos pratiques

---

Pratique : Pédestre

---

Durée : 1 h 30

---

Longueur : 3.1 km

---

Dénivelé positif : 19 m

---

Difficulté : Très facile

---

Type : Boucle

---

Thèmes : Eaux et rivières, Faune et Flore, Vignoble et terroir

# Itinéraire

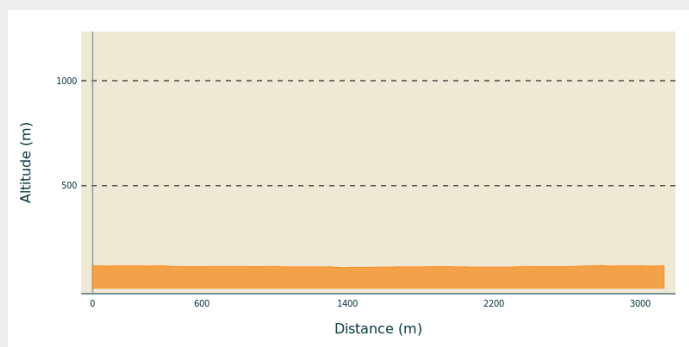
**Départ** : Départ du parking de la cave coopérative de Marsillargues-Atuech

**Arrivée** : Arrivée au parking de la cave coopérative de Marsillargues-Atuech

**Balisage** : — Réseau local (balisage jaune et mobilier signalétique)

**Communes** : 1. Marsillargues-Atuech

## Profil altimétrique



Altitude min 110 m  
Altitude max 120 m



Le long de l'itinéraire, des poteaux directionnels vous guident. Le nom de lieu-dits et/ou de direction à suivre est indiqué en ***italique gras*** et entre guillemets. Suivez le descriptif ci-dessous:

**D** - Depuis le parking de la cave coopérative, traverser la route pour aller aux panneaux d'informations.

1. Au poteau « ***ATUECH coop. viticole*** », suivre à droite la direction « ***Atuech - village*** ».
2. À « ***Atuech - village*** », continuer tout droit en direction de « ***Bois des Ristes*** »
3. À « ***Bois des Ristes*** », tourner légèrement en gauche en traversant le ruisseau (très souvent à sec) en direction de « ***BERGES DU GARDON*** ».
4. À « ***BERGES DU GARDON*** », tourner à gauche pour rejoindre « ***Plan d'eau*** » en longeant le plan d'eau.
5. À « ***Plan d'eau*** » prendre à gauche direction « ***Atuech - village*** »
6. À « ***Atuech - village*** » prendre à droite direction « ***ATUECH coop. viticole*** » pour revenir au parking de départ.

# Sur votre chemin...



-  Architecture locale en galets (A)
-  Gardon d'Anduze (C)

-  Vignes IGP Cévennes (B)
-  Castor d'Europe (D)

# Toutes les infos pratiques

## **Recommandations**

Attention à proximité des berges du Gardon, en cas de fortes pluies la montée des eaux peut être très rapide.

## Comment venir ?

### Transports

Retrouvez tous les transports en commun liO sur [www.lio-occitanie.fr/](http://www.lio-occitanie.fr/)

Retrouvez tous les transports en commun d'Alès Agglomération sur [www.ntecc.fr](http://www.ntecc.fr)

Sinon, pensez au covoiturage !

### Accès routier

Via la D907 depuis Anduze, via la N106 puis la D982 depuis Nîmes

### Parking conseillé

Parking de la cave coopérative

## Source



En collaboration avec la  
FFRandonnée du Gard  
[https://](https://gard.ffrandonnee.fr/)

[gard.ffrandonnee.fr/](https://gard.ffrandonnee.fr/)



Itinéraire proposé par  
CA Alès Agglomération  
[https://www.ales.fr/](https://www.ales.fr/sortir-bouger/balades-randonnees/)  
[sortir-bouger/balades-](https://www.ales.fr/sortir-bouger/balades-randonnees/)  
[randonnees/](https://www.ales.fr/sortir-bouger/balades-randonnees/)

[developpement-promotion-sentiers-de-](https://www.ales.fr/sortir-bouger/balades-randonnees/)  
[randonnee/](https://www.ales.fr/sortir-bouger/balades-randonnees/)

# Sur votre chemin...

---



## Architecture locale en galets (A)

Vous pouvez voir cette maison utilisant un matériau de construction peu utilisé de nos jours : des galets ! En effet le Gardon se trouve juste à proximité, il charrie tout au long de son cours des galets et en particulier lors des épisodes cévenol. C'est un matériau que l'on trouvait alors facilement, en abondance et qui était surtout gratuit !

Vous croiserez tout au long de la balade plusieurs édifices utilisant la même technique de construction.

Crédit photo : T.LÉVY - FFRandonnée Gard

---



## Vignes IGP Cévennes (B)

L'IGP Cévennes à vu le jour en 2011. 80 000 hectolitres de vins sont produits par 60 caves particulières et 20 caves coopératives. 80% des ventes se font localement. Les vignes sont présentes sur 4 types de sol : schistes, argilo-calcaires, plaine alluviale, acides. Une des particularité de l'IGP est de tester la vinification de cépages aujourd'hui interdits, ce sont des cépages plus résistants au froid ou aux maladies. Source : <http://www.vinsdescevennes.com/>

Crédit photo : T.LÉVY - FFRandonnée Gard

---



## Gardon d'Anduze (C)

N'hésitez pas à faire quelques pas sur votre droite pour rejoindre les berges du Gardon d'Anduze. Attention à la montée des eaux en cas de pluie.

Avant de confluer avec le Gardon d'Alès sur la commune de Ribaute les Tavernes, le Gardon d'Anduze parcourt 16 kms

Crédit photo : T.LÉVY - FFRandonnée Gard

---



## Castor d'Europe (D)

Si vous faîte quelques pas sur la droite en direction du plan d'eau, vous trouverez cet arbre avec une particularité : il lui manque de l'écorce au pied !

Mais pourquoi cet arbre est-il grillagé ? Pour éviter qu'il soit grignoté par un castor ! Le Gardon est lieu de vie du Castor d'Europe.

Crédit photo : Photo sous licence CC BY-SA 3.0, Ray Scott