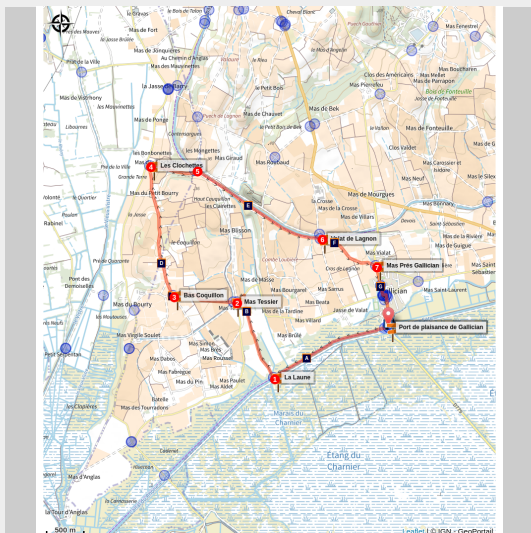



Randonnée D'un canal à l'autre en AOC Costières

MEDITERRANEE CAMARGUE



Canal Philippe l'amour (CCPC)

Pays d'eau et de taureaux, vous cheminerez au coeur de la camargue entre canaux d'irrigation, vergers et vignobles de l'AOC Costières de Nimes.

Infos pratiques

Pratique : Pédestre

Durée : 3 h

Balade au coeur de la camargue, Découverte du terroir de l'AOC des vins des Costières de Nîmes, Vergers.

Audioguidage du parcours disponible via l'appli smartphone Latitude Gard téléchargeable sur App Store et Google Play

Longueur : 10.5 km

Dénivelé positif : 65 m

Difficulté : Facile

Type : Boucle

Thèmes : Eaux et rivières, Espace Naturel, Vignoble et terroir

Accessibilité : Joelette

Itinéraire

Départ : Parking du Port de Plaisance de Gallician

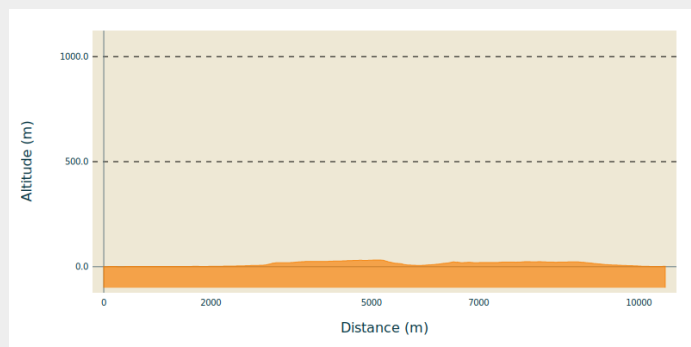
Arrivée : Parking du Port de Plaisance de Gallician

Balisage : — PR

Communes : 1. Vauvert

2. Le Cailar

Profil altimétrique



Altitude min 0 m
Altitude max 32 m

Le long de l'itinéraire, des poteaux directionnels vous guident. Le nom de lieu-dits et/ou de direction à suivre est indiqué en **italique gras** et entre guillemets. Suivez le descriptif ci-dessous :

D- Départ de « **Port de plaisance de Gallician** », avant le pont, s'engager à droite en direction de « **La Laune** » en empruntant la berge.

1. À « **La Laune** », franchir à droite la passerelle en bois et suivre le chemin bordé d'une roubine en direction de « **Mas Tessier** ».
2. À « **Mas Tessier** », passer derrière le mas entre deux haies de cyprès et franchir le canal d'irrigation la Costière. S'engager tout droit entre les vergers en direction de « **Bas Coquillon** » sur un chemin de galets.

3. Partir à droite entre les vignes puis, à « **Bas Coquillon** », descendre un chemin goudronné qui passe derrière le mas du Petit-Bourry aux deux clochers rouges. Poursuivre sur 400 m.
4. En bas de la descente, à « **Les Clochettes** », s'engager à droite vers « **Haut Coquillon** » sur un chemin de terre qui monte en sous-bois.
5. À « **Haut Coquillon** », emprunter à droite, en direction de « **Canal Philippe Lamour** », la Voie Verte qui longe le canal d'irrigation.
6. À « **Canal Philippe Lamour** », emprunter la direction « **Mas Près Gallician** » par un chemin de terre qui grimpe sur quelques mètres, puis descend entre les vignes à la D 779.
7. À « **Mas Près Gallician** », suivre la route à droite (⚠ prudence !) et revenir au point de départ, à « **Halte Nautique de Gallician** ».

Parcours issu du topoguide départemental Le Gard à Pied (édition FFRandonnée - 2024) et des cartoguides de la collection départementale Espaces Naturels Gardois "Des Costières aux étanges de Camargue" et "Terre de Camargue, le littoral gardois"

Sur votre route...



-  Canal du Rhône à Sète (A)
-  Les costières de Nîmes et vue sur le Pic Saint Loup en toile de fond (C)
-  Canal Philippe Lamour (E)
-  Cave Gallician Signature (G)
-  Chevaux Camarguais (B)
-  Histoire de l'AOC Costières (D)
-  Vignobles des Costières (F)

Toutes les informations pratiques

Recommandations

Attention aux fortes chaleurs en été.

Comment venir ?

Transports

Retrouvez tous les transports en commun liO sur www.lio-occitanie.fr/

Sinon, pensez au covoiturage !

Accès routier

Gallician (commune de Vauvert), à 28km au sud-ouest de Nîmes, par les D6572, D135 et D 779.

Parking conseillé

Parking du port de plaisance

Accessibilité



Joelette

Source



Cet itinéraire est géré
par le Département du
Gard
[https://www.gard.fr/
accueil.html](https://www.gard.fr/accueil.html)



En

collaboration avec la FFRandonnée du
Gard
<https://gard.ffrandonnee.fr/>

Sur votre route...



Canal du Rhône à Sète (A)

Vous longez le canal du Rhône à Sète, petite histoire : Pour affranchir le commerce entre le Rhône et Sète de la navigation sur le Petit-Rhône, les États de Languedoc décident de construire un canal entre Beaucaire et Aigues-Mortes, en 1773, sur un projet d'Isaac Étienne Grangent, directeur des travaux publics de la province du Languedoc. Son fils, Stanislas-Victor Grangent, a suivi la fin de la construction du canal après sa nomination comme ingénieur en chef des ponts et chaussées du département du Gard, en 1798. Ce canal permet de prolonger le canal du Midi. Il est alors appelé Canal des Étangs car il traverse les étangs palavasiens dans leur partie Sud.

Les travaux commencent en 1778, le canal est ouvert au commerce en 1811 et les travaux sont définitivement terminés en 1828.

Crédit : T.LÉVY - FFRandonnée Gard



Chevaux Camarguais (B)

Selon la période de l'année vous pourrez admirer dans les enclos sur votre gauche des magnifiques chevaux camarguais ! Race de chevaux emblématique de la région.

Crédit : T.LÉVY - FFRandonnée Gard



Les costières de Nîmes et vue sur le Pic Saint Loup en toile de fond (C)



Histoire de l'AOC Costières (D)

Après la seconde guerre mondiale, les caves coopératives, dont le développement a été fulgurant, contrôlent l'essentiel de la production. Pour le ministre de l'Agriculture de l'époque, il est temps de restructurer les organisations professionnelles viticoles. Il charge alors Philippe Lamour, brillant avocat parisien, résistant notoire et propriétaire dans les Costières de Nîmes, de cette mission. Cet homme, en collaboration avec le baron Le Roy va devenir un personnage incontournable de la viticulture régionale et marquer à jamais l'identité de la future AOC Costières de Nîmes. Il est à l'origine des VDQS (vins délimités de qualité supérieure), qu'il met en place dès 1945. En 1989, l'appellation change de nom et devient Costières de Nîmes. Aujourd'hui, l'engouement suscité par ses vins, notamment chez les Nîmois, en fait une valeur montante des vignobles de la Vallée du Rhône.

Crédit : © Office de Tourisme Cœur de Petite Camargue



Canal Philippe Lamour (E)

Le canal du Bas-Rhône Languedoc ou canal Philippe-Lamour est un canal d'irrigation amenant l'eau du Rhône vers le sud du département du Gard et l'est du département de l'Hérault depuis les années 1960.

Décidé dans les années 1950, il permet l'aménagement du territoire de cet espace en permettant une diversification agricole, d'assurer sa croissance urbaine et touristique dans le contexte de la Mission interministérielle d'aménagement touristique du littoral du Languedoc-Roussillon (dite mission Racine).

Crédit : T.LÉVY - FFRandonnée Gard

Vignobles des Costieres (F)



Depuis une vingtaine d'années les vins de Costières de Nîmes opèrent une impressionnante mutation qualitative. Les vigneronns ont procédé à des arrachages, replanté certains cépages plus qualitatifs, modernisé leurs caves et habilement travaillé la vigne.

Par ailleurs, l'AOC Costières de Nîmes s'est impliquée dans le projet européen « Biodivine » de renouveau de la biodiversité dans les vignobles. Une cinquantaine de hectares de l'AOC ont été choisis cette année pour faire partie des sites d'expérimentation. Une manière également de donner une « signature végétale » pour l'appellation Costières de Nîmes.
Crédit : ©Brice Jaure



Cave Gallician Signature (G)

Cave de Gallician
Crédit : Cave de Gallician