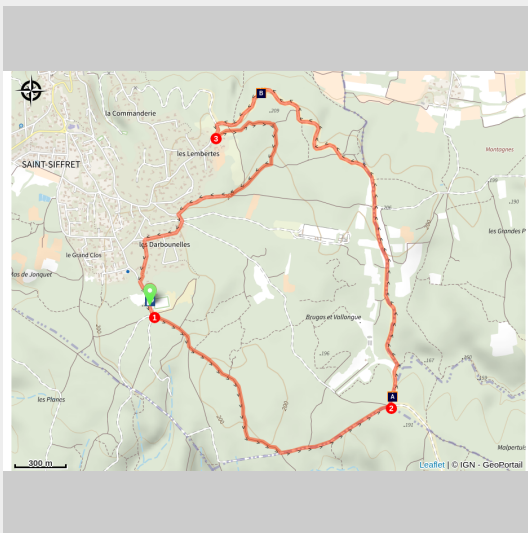


Les Lembertes

Nîmes Pont du Gard - Saint-Siffret



Découvrez le chemin des Crêtes autour de Saint-Siffret à VTT.

Traversant le vieux village et son patrimoine restauré, la balade vous conduira au-dessus du village de Saint Siffret pour de beaux points de vue sur la plaine et les Cévennes.

Audioguidage du parcours disponible via l'appli smartphone Rando Gard téléchargeable sur App Store et Google Play

Infos pratiques

Pratique : VTT

Durée : 1 h

Longueur : 7.1 km

Dénivelé positif : 88 m

Difficulté : Facile

Type : Boucle

Thèmes : Architecture et patrimoine, Espace Naturel

Itinéraire

Départ : Saint-Siffret - Stade

Arrivée : Saint-Siffret - Stade

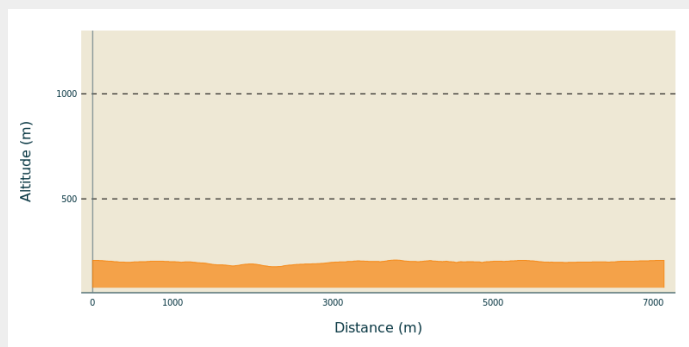
Balisage : 🚲 VTT

Communes : 1. Saint-Siffret

2. Argilliers

3. Flaux

Profil altimétrique



Altitude min 177 m

Altitude max 209 m

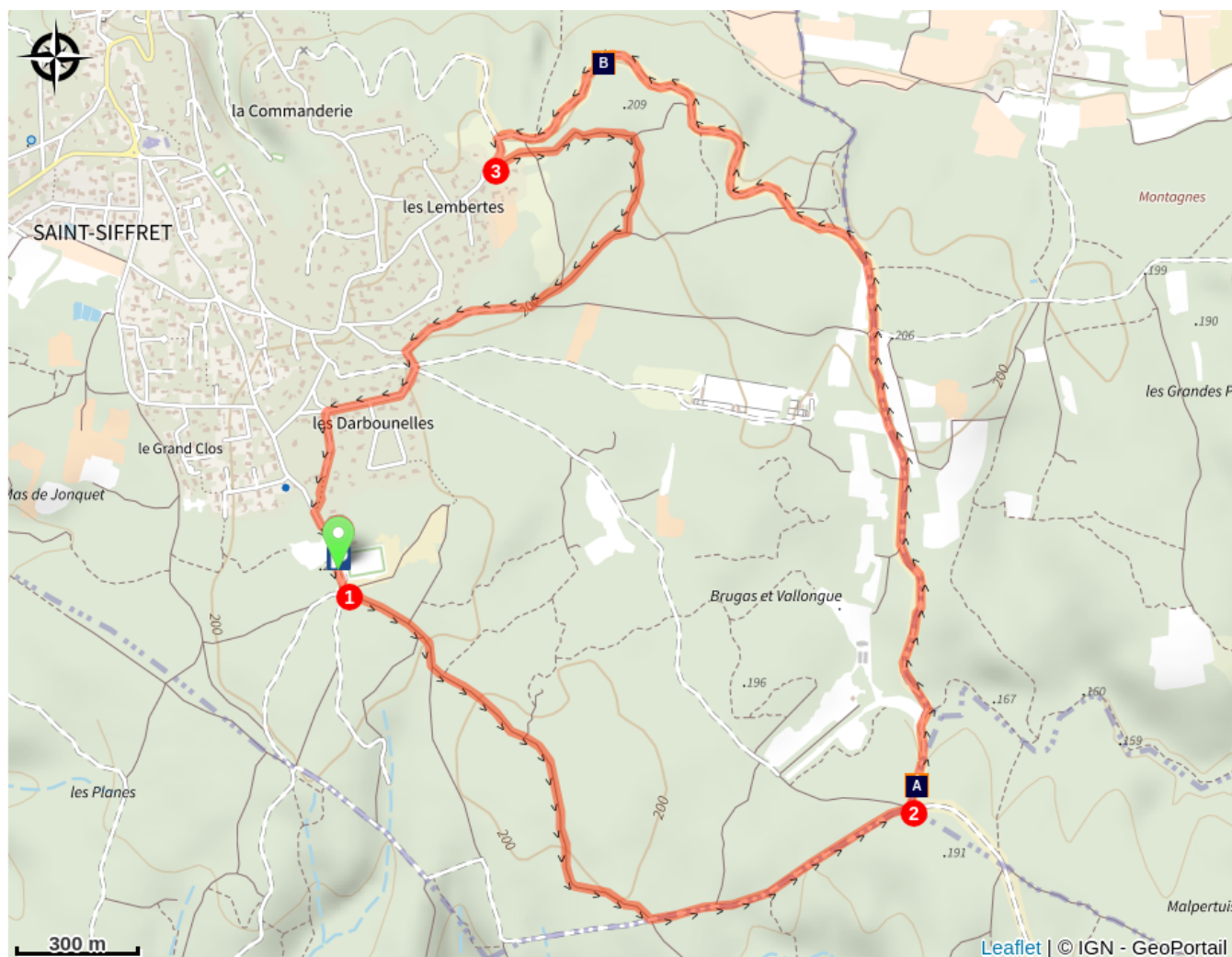
Le long de l'itinéraire, des poteaux directionnels vous guident. Le nom de lieu-dits et/ou de direction à suivre est indiqué en ***italique gras*** et entre guillemets. Suivez le descriptif ci-dessous:

D-Départ du parking du stade, en direction de la barrière du DFCI au Sud.

1. Au poteau "**Saint Siffret le stade**" prendre à gauche puis de suite à droite direction "**Vallongue**".
2. Au poteau "**Vallongue**" tourner à gauche direction "**Roubies**", puis "**la Vigne Arrachée**". Suivre ensuite "**Saint Siffret**" via "**les Crêtes**" puis "**les Lambertes**".
3. Au poteau "**les Lambertes**" suivre la direction "**les Tennis**" puis retour au parking.

Parcours issu du carto-guide de la collection départementale Espaces Naturels Gardois "Collines et Vignobles autour d' Uzès"

Sur votre chemin...



 Garrigue (A)

 Plaine Saint Quentin la Poterie. (B)

Toutes les infos pratiques

Recommandations

Pour votre confort et votre sécurité, équipez-vous du matériel adapté. Avant de vous engager sur le circuit, vérifiez s'il est adapté à votre niveau et vérifiez la météo. Restez sur les chemins balisés, respectez la nature, les aménagements et les parcelles cultivées, ne transportez pas et n'allumez pas de feu. En été pensez à bien vous hydrater. Bonne balade.

Comment venir ?

Transports

Retrouvez tous les transports en commun liO sur www.lio-occitanie.fr/

Sinon, pensez au covoiturage !

Accès routier

Saint-Siffret, à 6 km de Uzès par la D982 ou D104

Parking conseillé

Chemin de Collias après les terrains de tennis, au niveau du stade.

i Lieux de renseignement

Office de Tourisme Uzès - Pont du Gard
(bureau d'Uzès)

Place Albert 1er - Chapelle des
Capucins, 30 700 UZES

info@uzes-pontdugard.com

Tel : 04 66 22 68 88

<https://www.uzes-pontdugard.com/>

Accessibilité : L'Office de Tourisme est
installé dans une ancienne chapelle
construite au XVIIe siècle à
l'emplacement présumé d'un temple
romain.

Ouverture:

Novembre à mars :

Du lundi au vendredi : 9h30 — 12h30 |
14h — 17h30

Samedi : 9h30 — 13h30

Avril et octobre :

Du lundi au samedi : 9h30 à 18h

Mai à septembre :

Du lundi au dimanche : 9h30 à 18h

(Juillet / août : 9h30 à 18h30)



Source



Itinéraire proposé par
CC Pays d'Uzès
[https://
www.ccpaysduzes.fr/
tourisme-et-loisirs/
activites-de-pleine-](https://www.ccpaysduzes.fr/tourisme-et-loisirs/activites-de-pleine-nature.html)

nature.html


Sur votre chemin...



Garrigue (A)

- Formation végétale méditerranéenne des sols calcaires, constituée de chênes kermès, d'arbustes aux feuilles persistantes et coriaces (ciste, arbousier, lentisque, myrte, lavande, thym) et de quelques herbes annuelles.

Crédit photo : ©Gard Tourisme



Plaine Saint Quentin la Poterie. (B)

Superbe vue sur le village de Saint Quentin la Poterie, Uzès, Saint Siffret, et le Mont Bouquet.

Crédit photo : ©Gard Tourisme