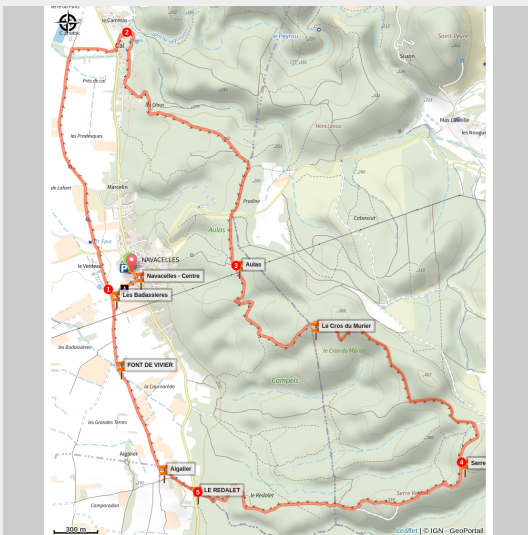


# Le Serre Redon

Gard - Navacelles



## *Randonnée VTT sur les pentes du Mont Bouquet à travers la forêt de chênes et garrigue.*

Boucle VTT qui vous fera découvrir le panorama depuis le Serre de Redon, au dessus du joli village de Navacelles. Présence de grottes occupées à la Préhistoire.

***Audioguidage du parcours disponible via l'appli smartphone Rando Gard téléchargeable sur App Store et Google Play***

### **Infos pratiques**

---

Pratique : VTT

---

Durée : 2 h

---

Longueur : 12.7 km

---

Dénivelé positif : 312 m

---

Difficulté : Difficile

---

Type : Boucle

---

Thèmes : Archéologie et histoire, Espace Naturel, Point de vue

# Itinéraire

**Départ** : Navacelles

**Arrivée** : Navacelles

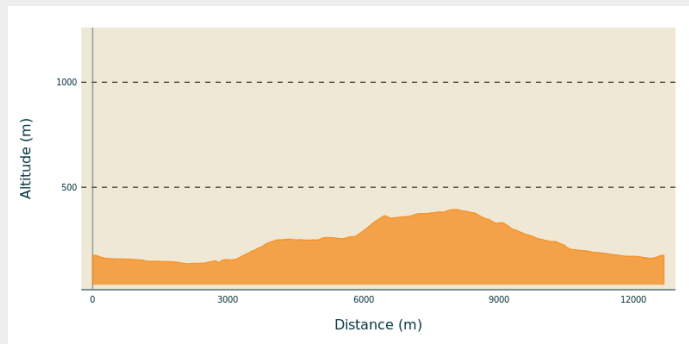
**Balisage** : — Réseau local (balisage jaune et mobilier signalétique)

**Communes** : 1. Navacelles

2. Bouquet

3. Brouzet-lès-Alès

## Profil altimétrique



Altitude min 136 m

Altitude max 395 m

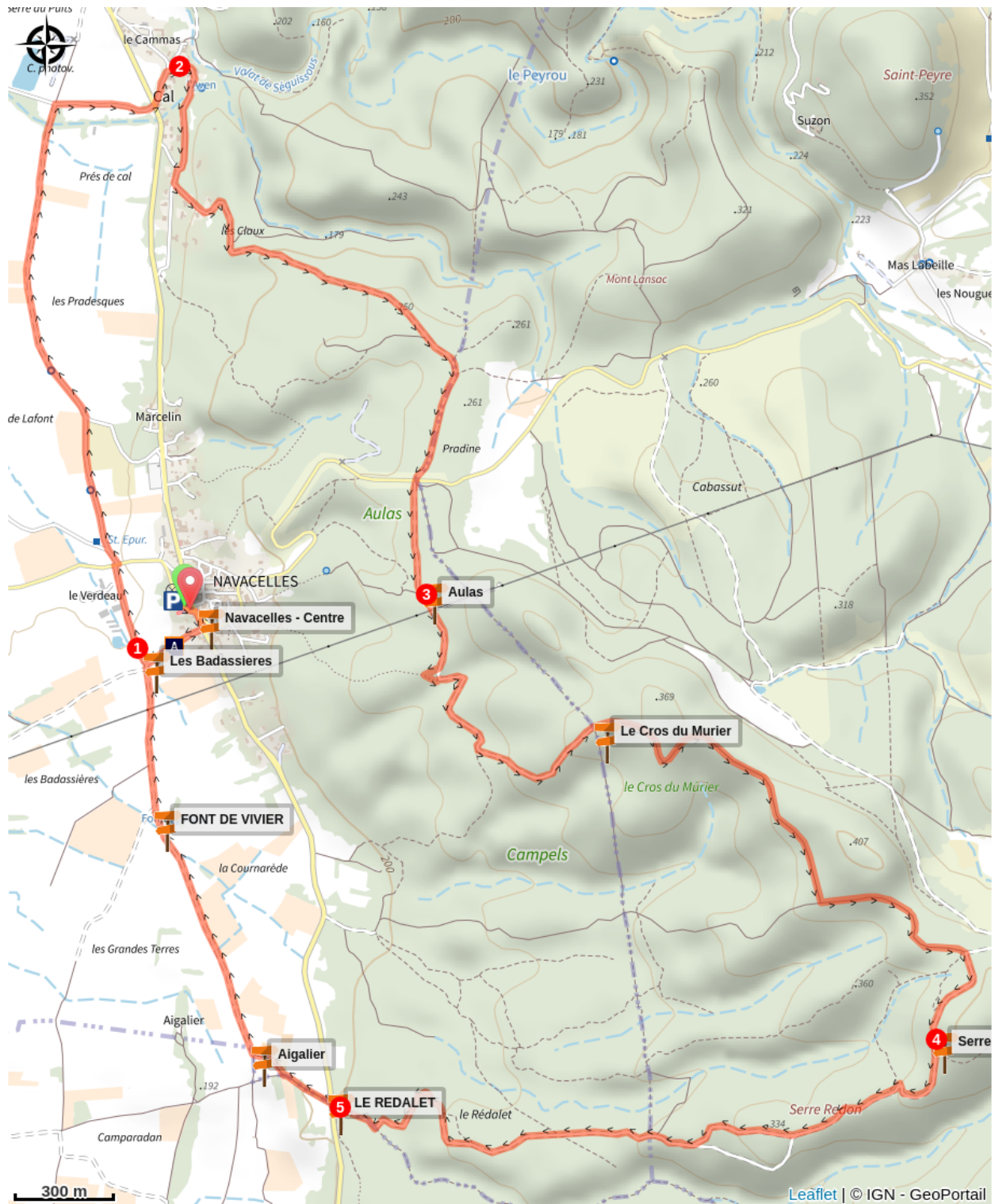
Le long de l'itinéraire, des poteaux directionnels vous guident. Le nom de lieu-dits et/ou de direction à suivre est indiqué en ***italique gras*** et entre guillemets. Suivez le descriptif ci-dessous:

D- Départ de "***Nacavelles***" de la place de la mairie, rejoindre "***Les Badassières***"

1. A "***Les Badassières***", prendre à droite direction "***CAL***" en passant par les poteaux "***Le Verdeau***" et "***Près de Cal***", (⚠️Prudence! à la traversée de la D147 et de la D7).
2. A "***CAL***",prendre la direction "***La Pradine***" puis "***Aulas***"(⚠️Prudence! à la traversée de la D147).
3. Arrivé à "***Aulas***",continuer en direction de "***Le Cros du Mûrier***", puis "***Serre Redon***" et "***Serre de Gaffe***"
4. A "***Serre de Gaffe***", rejoindre "***Le Rédalet***".
5. De là, retour à "***NAVACELLES***" en passant pas "***Aigalier***", "***Font de Vivier***", "***les Bassières***" et enfin "***Navacelles Centre***" (⚠️Prudence!) vous traverserez la D7.

*Parcours issu du cartoguide de la collection départementale Espaces Naturels Gardois "De la Vallée de la Cèze à l'Ardèche"*

# Sur votre chemin...



 Ancien Lavoir (A)

# Toutes les infos pratiques

Comment venir ?

## Transports

Retrouvez tous les transports en commun liO sur [www.lio-occitanie.fr/](http://www.lio-occitanie.fr/)

Sinon, pensez au covoiturage !

## Accès routier

Navacelles, 15 km de Alès, par la D147 et par la D7

## Parking conseillé

Place de la mairie Navacelles

## Source



Itinéraire proposé par  
CC Cèze Cévennes  
<http://www.ceze-cevennes.fr/fr/information/3718/reseau-randonnees>

# Sur votre chemin...

---



## Ancien Lavoir (A)

Ce lavoir a été construit en 1870. Témoignage de l'activité rurale, les lavoirs, fontaines et abreuvoirs étaient des lieux de rencontre et de vie. Les bergers et les agriculteurs y conduisaient leurs troupeaux pour s'abreuver. Les lavandières échangeaient rires et dernières nouvelles en battant le linge. Tous venaient y puiser l'eau nécessaire à la vie quotidienne. L'adduction d'eau dans les maisons vers 1960 mit fin à ces échanges.