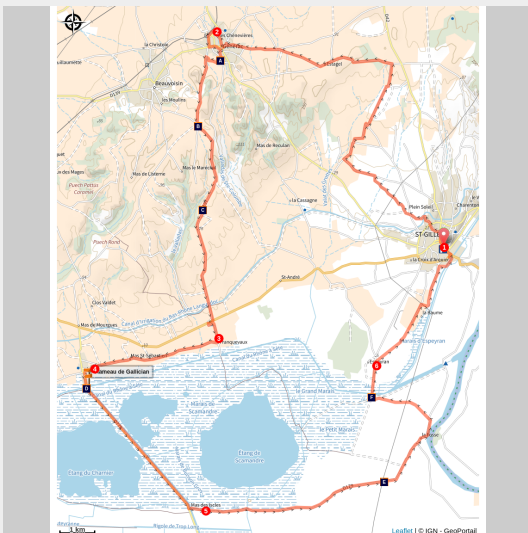


# Boucle cyclo-découverte Entre Vignes et Rizières

Gard - Saint-Gilles



Route en Camargue

*Partez à la découverte des atouts de ce territoire. Flânez le long de paysages variés (vignes, roselières, étangs et rizières, ...) qui vous amèneront aux pieds de plusieurs monuments historiques à découvrir.*

Cette boucle de 51 km peut se réaliser sur plusieurs jours.

Vous pourrez commencer par visiter la ville de St Gilles riche au niveau patrimonial avec notamment l'Abbatiale classée à l'Unesco. Cela vous permettra ensuite de vous immerger dans une zone de transition à la croisée de la tradition bovine et viticole. Les vignes des Costières laissant place aux rizières et les marais aux vergers. La longue descente entre Générac et Franquevaux vous éblouira par son panorama à couper le souffle et vous accompagnera progressivement dans ce changement d'environnement.

Vous serez émerveillés également par la diversité de la faune et la flore rencontrées tout au long du parcours et principalement dans la réserve naturelle du Scamandre.

Cette déambulation sera possible sur plusieurs jours mais également en lien avec d'autres itinéraires doux (réseaux nationaux de cyclisme, accès ferroviaire et fluvial).

**Audiguide du parcours disponible via l'appli smartphone Rando Gard téléchargeable sur App Store et Google Play.**

## Infos pratiques

---

Pratique : Cyclo

---

Durée : 5 h

---

Longueur : 51.1 km

---

Dénivelé positif : 258 m

---

Difficulté : Moyen

---

Type : Boucle


---

Thèmes : Architecture et patrimoine, Espace Naturel, Faune et Flore, Vignoble et terroir

# Itinéraire

**Départ** : Saint-Gilles

**Arrivée** : Saint-Gilles

**Balisage** :  Boucle Cyclo-découverte

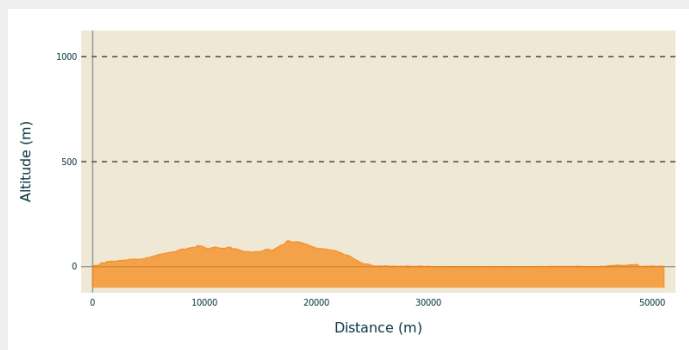
**Communes** : 1. Saint-Gilles

2. Générac

3. Beauvoisin

4. Vauvert

## Profil altimétrique



Altitude min 0 m

Altitude max 124 m

Le parcours au départ de Saint-Gilles est balisé par des panneaux directionnels routiers. En ville, le fléchage de l'itinéraire peut évoluer. Merci de respecter le code de la route.

### D - Départ de « **SAINTE-GILLES - Parking gratuit Charles de Gaulle** ».

1. Avant de commencer l'itinéraire, passez par l'Office de Tourisme pour découvrir les activités et sites à ne pas manquer comme l'ancienne « Porte des Maréchaux », sillonnez les ruelles de la ville médiévale et visitez l'Abbatiale inscrite au patrimoine mondial de l'UNESCO au titre du bien en série des chemins de Saint-Jacques. Par la suite, suivez la direction de Générac.
2. Au bout d'un long parcours entrez dans **Générac**. Dans le cœur du village remarquez les "**empègues**" : dessins réalisés au pochoir autour des portes des maisons pour annoncer la fête votive annuelle dans les villages où les traditions taurines camarguaises sont très marquées. Continuez ensuite vers la direction de Franquevaux.
3. Plus loin, vous passerez devant les arènes de Franquevaux. Ce hameau, situé sur la commune de Beauvoisin, est né des ruines de l'Abbaye cistercienne que vous pouvez découvrir grâce à son sentier d'interprétation patrimonial. Puis, empruntez le chemin menant à Gallician.
4. Le village de **Gallician** s'articule autour de trois activités; la viticulture, la pêche et la "**sagne**" (coupe de roseau pour fourrages, toits de cabanes de gardians, "paillassons Camarguais" ombrages de pergolas, nattes pour palissades naturelles de jardin).

5. Tournez à gauche et visitez la **réserve naturelle régionale du Scamandre**. Finissez la boucle en accédant à Saint-Gilles par le bord du Canal du Rhône à Sète.
6. Dernière étape avant le retour à Saint-Gilles, découvrez le Château d'Espeyran, classé monument historique possédant le label "Maison des Illustres".

# Sur votre chemin...



-  Chateau de Générac (A)
-  AOC Costières de Nîmes (B)
-  Etangs du Scamandre, du Crey, du Charnier (C)
-  Roselière de Camargue (D)
-  Rizières (E)
-  Canal du Rhone à Sete (F)

# Toutes les infos pratiques

Comment venir ?

## Transports

Retrouvez tous les transports en commun liO sur [www.lio-occitanie.fr/](http://www.lio-occitanie.fr/)

Sinon, pensez au covoiturage !

## Accès routier

Saint-Gilles par la D6572

Générac par la D14

## Parking conseillé

Parking gratuit Charles de Gaulle (400 places, toilettes publiques et point d'eau potable)

## Source



Itinéraire proposé par

CA Nîmes Métropole

[http://www.nimes-metropole.fr/eco-](http://www.nimes-metropole.fr/eco-citoyennete/sentiers-de-randonnee.html)

[citoyennete/sentiers-de-randonnee.html](http://www.nimes-metropole.fr/eco-citoyennete/sentiers-de-randonnee.html)



Soutenu par PETR

Garrigues et Costières  
de Nîmes

<https://www.petr-garriguescostieres.org/>

# Sur votre chemin...

---



## Château de Générac (A)

Selon la tradition, le château de Générac aurait été construit au XI<sup>e</sup> siècle. À l'instar des terres du village, il aurait notamment appartenu aux comtes de Toulouse, à l'ordre du Temple, à Guillaume de Nogaret, puis aurait été largement réaménagé par les Hospitaliers du grand prieuré de Saint-Gilles de l'ordre de Saint-Jean de Jérusalem au XVI<sup>e</sup> siècle. Toutefois, certaines recherches récentes dateraient l'édifice tout entier du milieu du XVI<sup>e</sup> siècle et en attribueraient la construction aux prieurs Jacques de Manas et Géraud de Massas.

Crédit photo : ©Brice Jaure

---




## AOC Costières de Nîmes (B)

Cinq siècles avant notre ère, les Grecs mettent au point l'art de cultiver la vigne dans la région. Ce sont les Romains qui assurent son développement. À partir du VIII<sup>e</sup> siècle, les moines développent de vastes vignobles autour des abbayes. L'abbaye de Saint-Gilles, haut lieu religieux, fournissait en vins les papes alors installés à Avignon.

En 2014, l'appellation obtient le label Vignobles et Découvertes. Ce label distingue les destinations œnotouristiques françaises proposant une offre complète et de qualité.

Crédit photo : ©Brice Jaure

---



## Etangs du Scamandre, du Crey, du Charnier (C)

Crédit photo : ©Gard Tourisme



## Roseliere de Camargue (D)

Avec 5 000 ha, les roselières de Camargue sont les plus vastes de France. Si la coupe du roseau vert, comme fourrage d'été, est pratiquée dès le Moyen-Age, elle s'effectue aujourd'hui essentiellement sur le roseau sec de mi-novembre à fin mars. La coupe manuelle au « sagnadou », minime aujourd'hui, a laissé place à une exploitation mécanique à grande échelle. Avec 2 000 ha coupés, et un million de bottes par an, la Camargue assure les trois quarts de la production française dont la très grande majorité vient des marais de petite Camargue (Charnier, Scamandre) dans le Gard.  
Crédit photo : ©Brice Jaure

---



## Rizières (E)

La riziculture en Camargue, connue dès le XIIIe siècle a été développée par Henri IV. Après plusieurs tentatives au début du XXe siècle, la culture du riz a redémarré en 1942. Aujourd'hui, le produit emblématique en est le riz rouge de Camargue, résultant d'une mutation naturelle.

---



## Canal du Rhone à Sete (F)

Ce canal "plat", endigué et sans grande végétation, mais superbe au lever et au coucher du jour, offre la possibilité d'un transit rapide entre Rhône et bassin de Thau à l'abri des vagues. Il permet d'observer la riche faune des étangs, ainsi que les nombreux pêcheurs professionnels. De Beaucaire à Sète, le canal du Rhône à Sète relie le Rhône au canal du Midi sur environ 100 km en traversant Camargue et étangs. Sur cette distance, La Méditerranée à vélo et la ViaRhôna relie également Beaucaire et Sète.