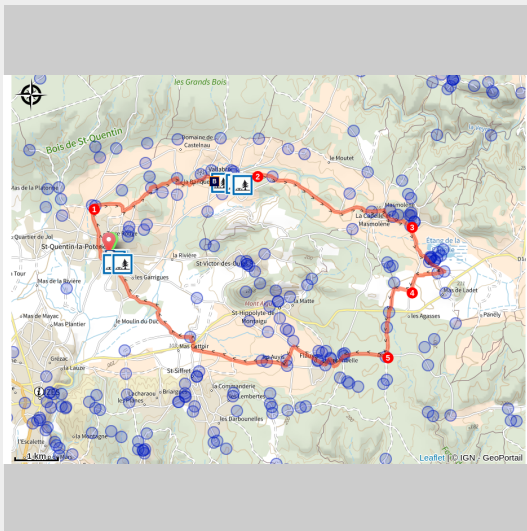


Boucle cyclo-découverte de la Garrigue

NIMES PONT DU GARD



Vignobles

Entre vignes et garrigue, prenez le temps de découvrir les senteurs, les couleurs et les panoramas.

Infos pratiques

Pratique : Cyclo

Durée : 2 h 30

Sillonnez de petites routes, traversez des villages au charme intemporel et admirez l'étang de la Capelle et Masmolène, zone protégée classée Natura 2000.

En faisant un petit détour, vous pouvez vous rapprocher et découvrir l'étang de la Capelle et Masmolène classé Natura 2000 où vous trouverez un parcours d'interprétation.

Boucle en voie partagée.

Audioguidage du parcours disponible via l'appli smartphone Rando Gard téléchargeable sur App Store et Google Play

Itinéraire

Longueur : 24.6 km

Dénivelé positif : 274 m

Difficulté : Moyen

Type : Boucle

Thèmes : Architecture et patrimoine, Vignoble et terroir

Départ : Saint-Quentin-la-Poterie (place du marché)

Arrivée : Saint-Quentin-la-Poterie (place du marché)

Balisage :  Boucle Cyclo-découverte

Communes : 1. Saint-Quentin-la-Poterie

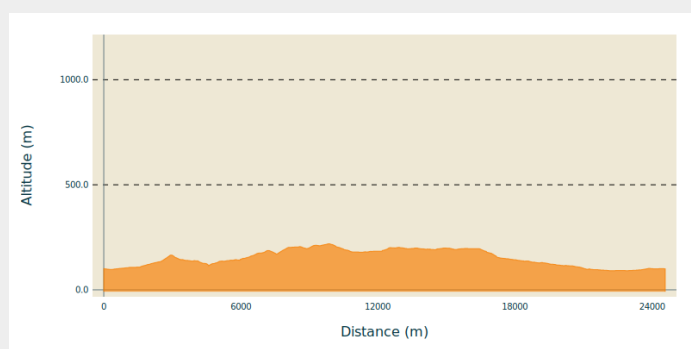
2. Vallabrix

3. La Capelle-et-Masmolène

4. Flaux

5. Saint-Siffret

Profil altimétrique



Altitude min 91 m

Altitude max 219 m

Le parcours est très calme, environ 1/3 est sur chemin

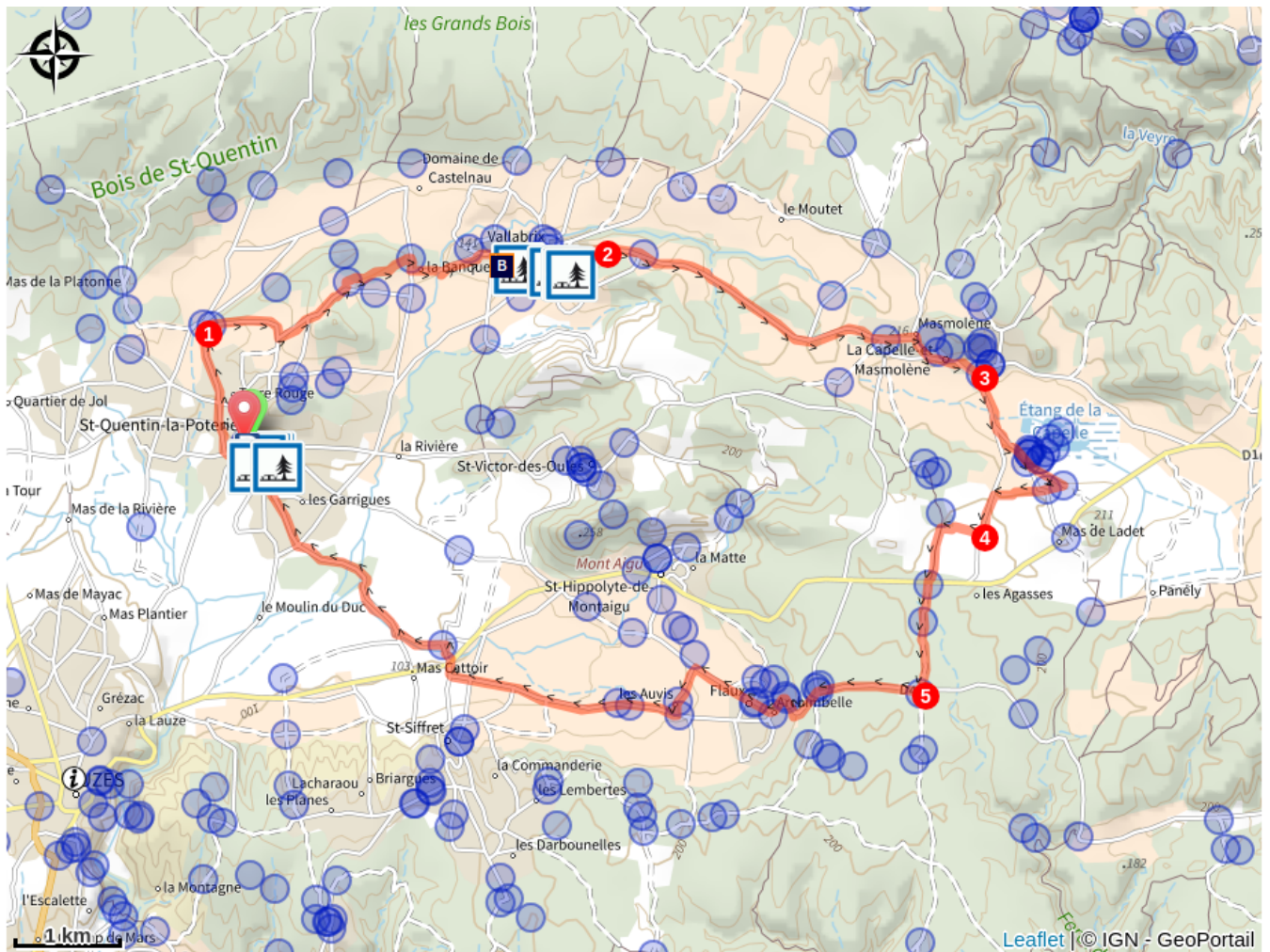
D- Place du marché - Saint-Quentin-la-Poterie"

1. Au niveau de "**La Jasse**" prendre le chemin sur votre droite direction "**Vallabrix**".


2. Poursuivre sur le "**Chemin de Masmolene**" et "**Route de Vallabrix**".

3. Prendre la D219 et bifurquer à gauche par "**Chemin de l'étang**" avant de reprendre la D219 "**Route d'Uzès**".
4. En arrivant à "**Tendre**" prendre à droite le chemin (⚠️Prudence! traversée de la D982).
5. Emprunter la D4 par la droite direction "**Flaux**" et prendre la "**Route de Flaux**" direction "**Saint-Quentin-La-Poterie**" par la D405 pour retourner au point de départ.

Sur votre route...



 Halle Joseph Monier (A)

 Vallabrix (B)

Toutes les informations pratiques

Comment venir ?

Transports

Retrouvez tous les transports en commun liO sur www.lio-occitanie.fr/

Sinon, pensez au covoiturage !

Accès routier

Saint-Quentin-La-Poterie, 28 km de Nîmes par la D979 et D23

Parking conseillé

Place du marché (Saint-Quentin-la-Poterie)

i Lieux de renseignement

Office de Tourisme Uzès - Pont du Gard (bureau d'Uzès)
Place Albert 1er - Chapelle des Capucins, 30 700 UZES

info@uzes-pontdugard.com

Tel : 04 66 22 68 88

<https://www.uzes-pontdugard.com/>

Accessibilité :

L'Office de Tourisme est installé dans une ancienne chapelle construite au XVIIe siècle à l'emplacement présumé d'un temple romain.

Ouverture:

Novembre à mars :

Du lundi au vendredi :

9h30-12h30/14h-17h30

Samedi : 9h30-13h30

Avril et octobre :

Du lundi au samedi : 9h30-13h/

14h-18h

Mai, juin et septembre :

Du lundi au dimanche : 9h30-13h/

14h-18h

Juillet et août : 9h30-18h30



Source



Itinéraire proposé par

CC Pays d'Uzès

<https://>

www.ccpaysduzes.fr/

[tourisme-et-loisirs/](https://www.ccpaysduzes.fr/tourisme-et-loisirs/)

[activites-de-pleine-](https://www.ccpaysduzes.fr/activites-de-pleine-nature.html)

[nature.html](https://www.ccpaysduzes.fr/activites-de-pleine-nature.html)

Sur votre route...



Halle Joseph Monier (A)

Dans les années 60, la Halle abritait le marché au cadran. Son nom lui vient de l'inventeur du béton armé, Joseph Monier, né à Saint-Quentin-la-Poterie. Rendez-vous les mardis et vendredis pour le marché hebdomadaire.

Crédit : Destination Pays d'Uzès Pont du Gard



Vallabrix (B)

Entre les vestiges d'un rempart de plan carré, Vallabrix recèle deux monuments remarquables : l'église romane et la façade Renaissance. A voir aussi le bel ensemble dédié à l'eau : fontaine, lavoir, canalette. Un sentier vous conduit le long des jardins.