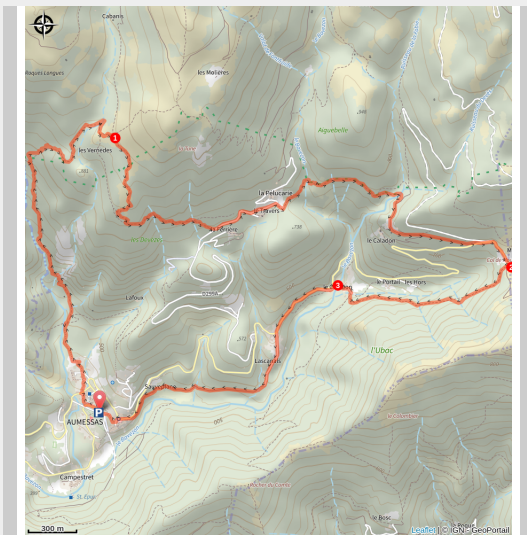


# Trail Aumessas - Col de Mouzoulès Ouest

Gard - Aumessas



Vue sur le hameau du Caladon (© B. JAURE - Gard Tourisme)

*Superbe parcours à partir d'un des plus beaux villages du Pays Viganais, avec une grande variété de paysages. Bonne course!*

Aumessas bénéficie du label culturel et touristique "Village de Caractère". Le village est composé de plusieurs hameaux et quartiers avec un habitat typique en granit et en schiste.

Découvrez ainsi au cours du parcours l'évolution de l'architecture cévenole et les magnifiques sections de sentiers "caladés" avec leurs belles dalles de granit. Entre chacun de ces hameaux, profitez pleinement des superbes paysages qui vous entourent.

***Audioguidage du parcours disponible via l'appli smartphone Rando Gard téléchargeable sur App Store et Google Play***

## Infos pratiques

---

Pratique : Trail

---

Durée : 1 h 15

---

Longueur : 10.6 km

---

Dénivelé positif : 650 m

---

Difficulté : Moyen

---

Type : Boucle

---

Thèmes : Architecture et patrimoine, Point de vue, Sommet

# Itinéraire

**Départ** : Aumessas - La Gare

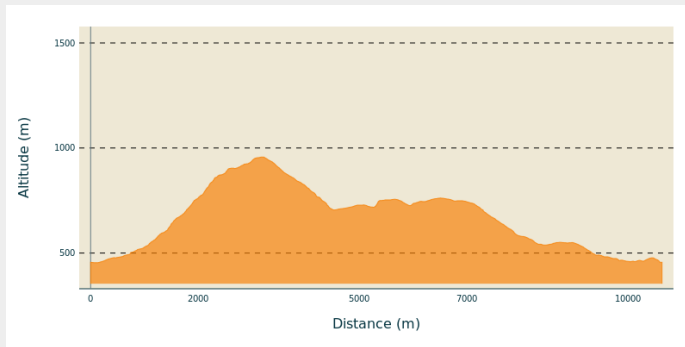
**Arrivée** : Aumessas - La Gare

**Balisage** : — Réseau local (balisage jaune et mobilier signalétique)

**Communes** : 1. Aumessas

2. Mars

## Profil altimétrique



Altitude min 454 m

Altitude max 957 m

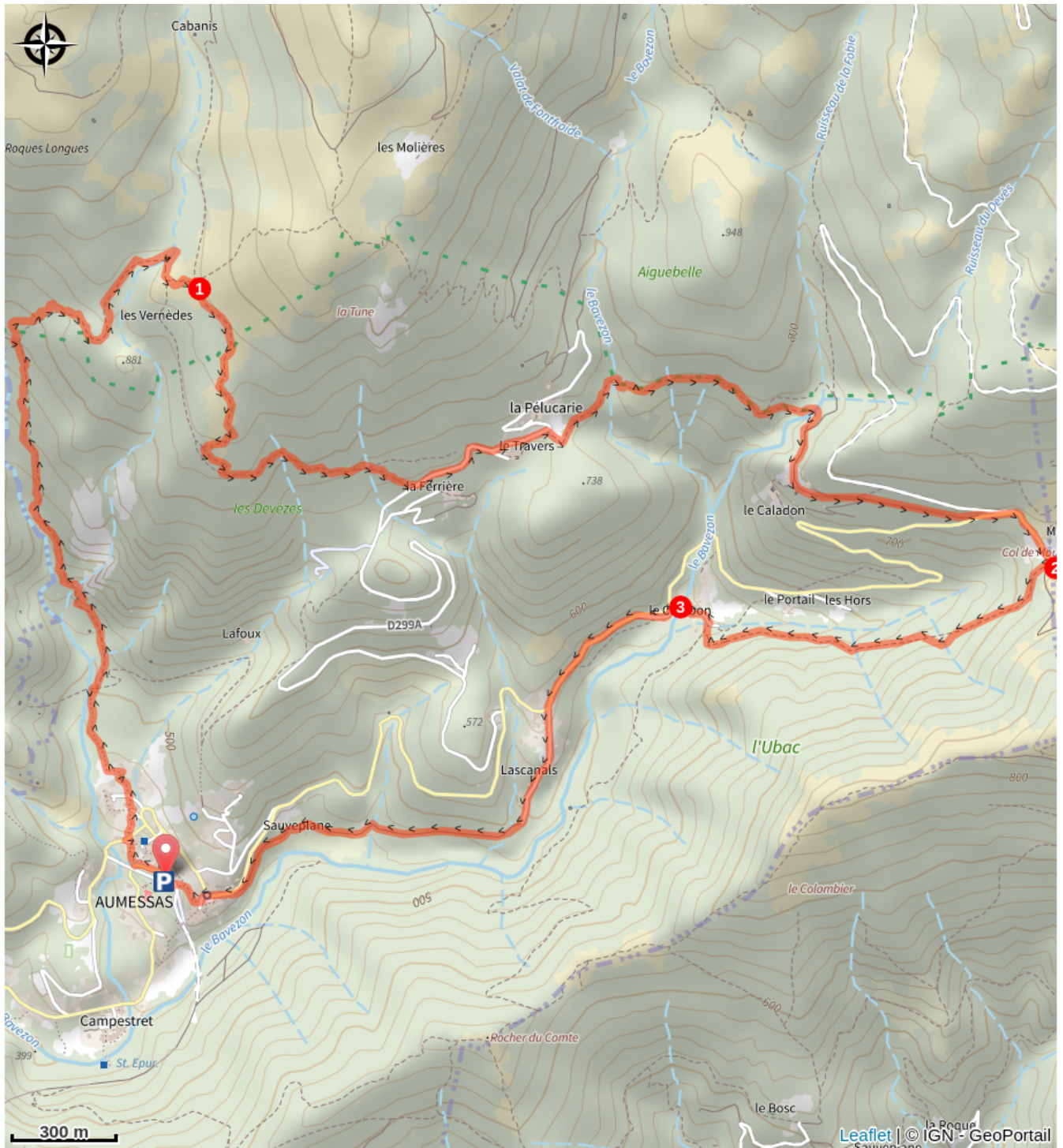
Le long de l'itinéraire, des poteaux directionnels vous guident. Le nom de lieu-dits et/ou de direction à suivre est indiqué en ***italique gras*** et entre guillemets. Suivez le descriptif ci-dessous:

**D** - Depuis « **AUMESSAS** », suivre la direction « **LES VERNÈDES** ». Sortir du village, prendre le sentier qui grimpe en parallèle du ruisseau d'Albagne jusqu'à « **Roques Longues** ». Poursuivre à droite l'ascension jusqu'à « **LES VERNÈDES** » point culminant du parcours.

1. À « **LES VERNÈDES** », descendre sur la droite en direction du « **COL DE MOUZOULES** », passer par « **Le Travers** », passer le hameau et quitter la route dans l'épingle pour rejoindre le « **COL DE MOUZOULES** » en passant par le joli hameau de Caladon.
2. Au « **COL DE MOUZOULES** », quitter la route pour prendre le sentier à droite pour retourner sur « **AUMESSAS** ».
3. Au hameau du Cambon, récupérer la route et longer le ruisseau du Bavezon jusqu'à « **AUMESSAS** » via « **Aumessas - La Gare** ».

*Parcours issu du cartoguide de la collection départementale Espaces Naturels Gardois "Les Vallées Cévenoles en pays Viganais"*

# Sur votre chemin...



# Toutes les infos pratiques

Comment venir ?

## Transports

Retrouvez tous les transports en commun liO sur [www.lio-occitanie.fr/](http://www.lio-occitanie.fr/)

Sinon, pensez au covoiturage !

## Accès routier

Aumessas, 15 km à l'Ouest du Vigan par les RD999 et 232

## Parking conseillé

Parking de la gare

## Source



Itinéraire proposé par  
CC Pays Viganais  
<https://www.cc-paysviganais.fr/randonnees-pedestres/>