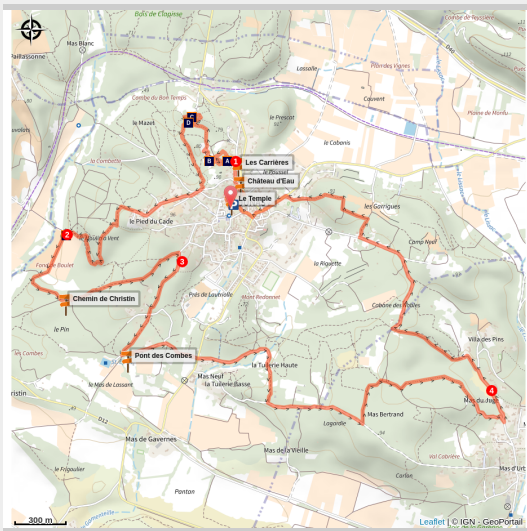


Sentier des Carrières de Junas

MEDITERRANEE CAMARGUE - Junas



Les Carrières de Junas (© B. JAURE - Gard Tourisme)

Joli parcours qui traverse le paysage incroyable des anciennes carrières.

Plusieurs passages techniques

Site patrimonial remarquable, les carrières de pierre de Junas portent la mémoire des carriers... La découverte de ce dédale de pierres et de végétaux vous entraînera dans un voyage dans le temps. Tailleurs et sculpteurs ont laissé leur témoignage dans le village, ouvrez l'oeil!

Audioguidage du parcours disponible via l'appli smartphone Rando Gard téléchargeable sur App Store et Google Play

Infos pratiques

Pratique : VTT

Durée : 1 h 30

Longueur : 11.4 km

Dénivelé positif : 212 m

Difficulté : Moyen

Type : Boucle

Thèmes : Archéologie et histoire, Architecture et patrimoine

Itinéraire

Départ : Junas - Place de la Mairie

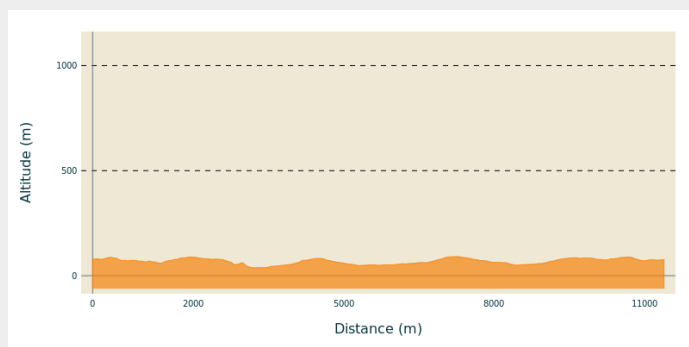
Arrivée : Junas - Place de la Mairie

Balisage : — Réseau local (balisage jaune et mobilier signalétique)

Communes : 1. Junas

2. Aubais

Profil altimétrique



Altitude min 38 m

Altitude max 91 m

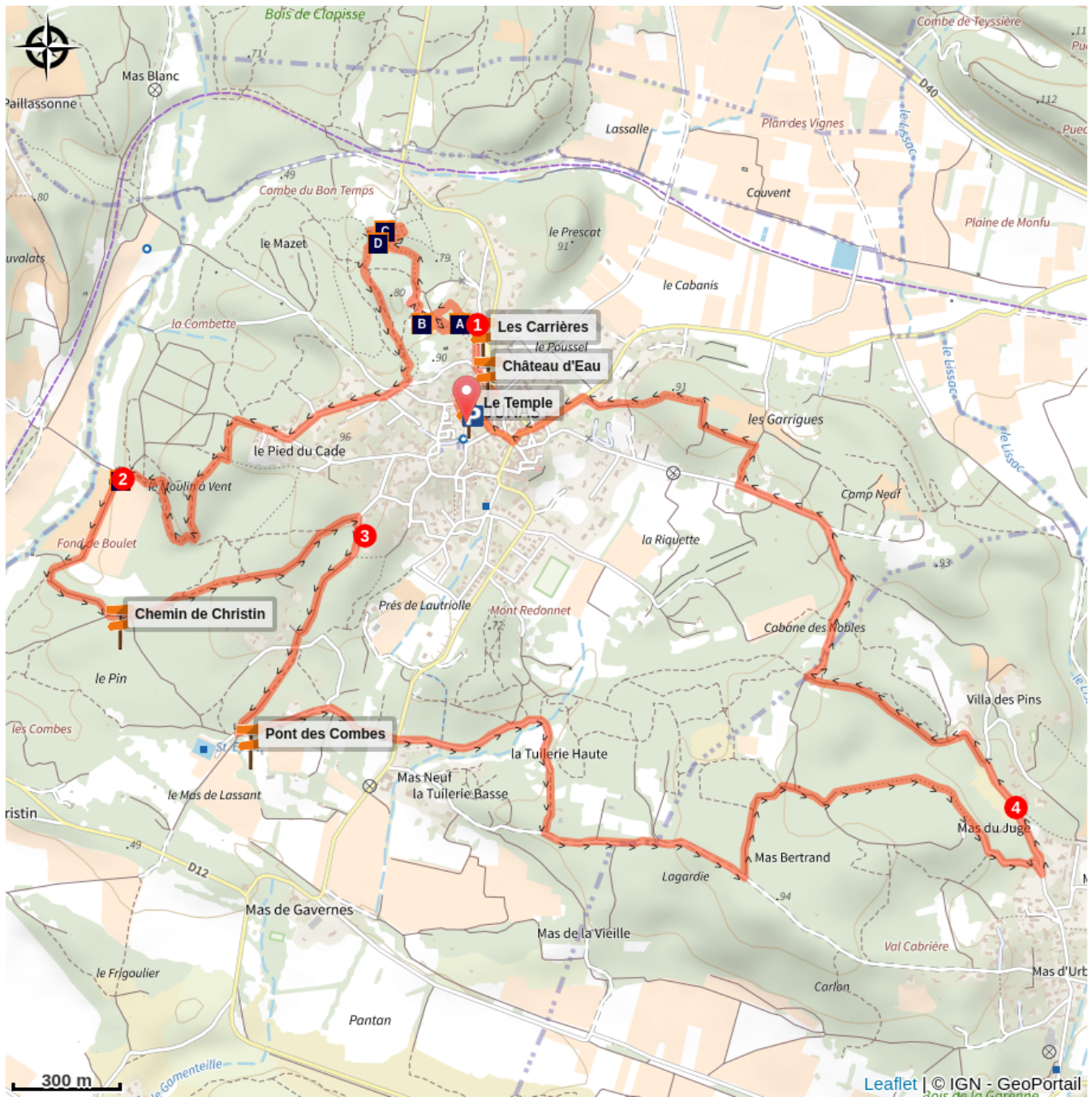
Le long de l'itinéraire, des poteaux directionnels vous guident. Le nom de lieu-dits et/ou de direction à suivre est indiqué en ***italique gras*** et entre guillemets. Suivez le descriptif ci-dessous:

D - Depuis « **JUNAS** », suivre la direction de « **AUJARGUES** » / « **LES CARRIÈRES** », en passant par « **Le Temple** », puis à « **Chemin de Poussel** », rejoindre « **LES CARRIÈRES** » via « **Château d'Eau** ».

1. Sur « **Les Carrières** », un sentier d'interprétation permet de découvrir le site. *Si vous flânez à droite ou à gauche dans les carrières, récupérez le chemin balisé en jaune pour poursuivre votre parcours.* Depuis « **Les Carrières** », poursuivre la boucle jusqu'à « **Rond-Point des Rencontres** ». Prendre la direction de « **SOMMIÈRES** » jusqu'à « **La Promenade** ».
2. À « **La Promenade** », prendre le chemin à gauche vers « **Chemin de Christin** ». Arriver à « **Chemin de Christin** », poursuivre à gauche sur « **Le Pressoir** ».
3. À « **Le Pressoir** », prendre à droite pour rejoindre « **Pont des Combes** ». Suivre ensuite la direction de « **AUBAIS** » jusqu'à « **Bois de Dumas** ».
4. À « **Bois de Dumas** », poursuivre tout droit pour retourner sur « **JUNAS** » / « **L'Horloge** ». Arrivé à « **L'Horloge** », rejoindre le parking de la mairie en rentrant dans le village.

Parcours issu du cartoguide de la collection départementale Espaces Naturels Gardois "Pays de Sommières - Vallée du Vidourle"

Sur votre chemin...



- Les carrières de Junas (A)
- Traces de Chariot (C)
- Le Moulin de Corbières (E)

- Les Carrières (B)
- Une Capitelle (D)

Toutes les infos pratiques

Comment venir ?

Transports

Retrouvez tous les transports en commun liO sur www.lio-occitanie.fr/

Sinon, pensez au covoiturage !

Accès routier

Junas, 25 km à l'Ouest de Nîmes par les RD40 et 140

Parking conseillé


Parking place de la mairie ou de l'Horloge)

Source



Itinéraire proposé par CC
Pays de Sommières
[https://
www.ccpaysdesommieres.fr/
pays-de-sommieres/](https://www.ccpaysdesommieres.fr/pays-de-sommieres/)

Sur votre chemin...



Les carrières de Junas (A)

La méthode d'extraction de la pierre est restée inchangée depuis le début de l'exploitation du site, à l'époque Gallo-romaine, jusqu'au milieu du 20^e siècle où l'exploitation des carrières a cessé. Elle consistait à inciser la roche dans le sens vertical, puis de déliter les masses à extraire, à l'aide d'un coin et d'une masse. On obtenait ainsi de grosses briques (des bugets) d'environ 18 cm d'épaisseur et d'environ 50 cm de longueur sur 30 cm de largeur qui étaient ensuite transportés pour être taillés. Ce sont ces coups répétés qui ont laissé des stries indélébiles dans la pierre.



Les Carrières (B)

Les carrières de Junas furent ouvertes par les Gallo-Romains et doivent leur nom à la petite dépression qui les abrite, la combe du Bon temps. Elles servent aujourd'hui de lieu de rencontre (Rencontres de la pierre) de concerts avec, notamment l'été, un festival de jazz de grande qualité.



Traces de Chariot (C)

Depuis les premières extractions au Moyen Age, il subsiste de cette lointaine époque les traces des chariots qui acheminèrent les blocs de pierres qui servirent à l'édification des habitations, ouvrages d'art et châteaux de toute la région.



Une Capitelle (D)

Une capitelle (en languedocien capitèlo) est une cabane en pierre sèche, c'est-à-dire sans mortier, servant autrefois d'abri temporaire à de petits propriétaires, à leurs outils et à leurs produits agricoles dans les anciennes garrigues des villes du département du Gard.



Le Moulin de Corbières (E)

Le moulin de Corbières à Junas, construit en 1482 fonctionne avec une roue horizontale et une réserve d'eau supérieure, un moulin à vent, plus tardif, complétait cet ensemble peu courant dans la région. Il existe de nombreux textes sur son exploitation aux Archives du Gard. Actuellement entretenu par l'association : Traces et Mémoires de Junas.